

มาตรการป้องกันและแก้ไข ผลกระทบสิ่งแวดล้อมและ มาตรการติดตามตรวจสอบ คุณภาพสิ่งแวดล้อม

- 2.1 มาตรการป้องกันและแก้ไขผลกระทบสิ่งแวดล้อม
- 2.2 มาตรการติดตามตรวจสอบคุณภาพสิ่งแวดล้อม
 - 2.2.1 คุณภาพอากาศ
 - 2.2.2 ระดับเสียง
 - 2.2.3 ค่าความสั่นสะเทือน


บทที่ 2

มาตรการป้องกันและแก้ไขผลกระทบสิ่งแวดล้อม และมาตรการติดตามตรวจสอบคุณภาพสิ่งแวดล้อม

2.1 มาตรการป้องกันและแก้ไขผลกระทบสิ่งแวดล้อม

บริษัท ศิลาอ่างหิน จำกัด ได้มอบหมายให้บริษัท ไมน์ เอ็นจิเนียริง คอนซัลแตนท์ จำกัด ดำเนินการตรวจสอบผลการปฏิบัติตามมาตรการป้องกันและแก้ไขผลกระทบสิ่งแวดล้อม ตามผลการพิจารณารายงานการวิเคราะห์ผลกระทบสิ่งแวดล้อม โครงการเหมืองแร่หินอุตสาหกรรมชนิดหินปูน เพื่ออุตสาหกรรมก่อสร้าง ประทานบัตรที่ 21089/16371 ของบริษัท ศิลาอ่างหิน จำกัด ร่วมแผนผังโครงการทำเหมืองเดียวกันกับประทานบัตรที่ 21094/16373 ของห้างหุ้นส่วนจำกัด อ่างศิลา และ ประทานบัตรที่ 21091/16372 ของห้างหุ้นส่วนจำกัด ศิลาเขาวง ตั้งอยู่ที่ หมู่ที่ 1 ตำบลอ่างหิน และหมู่ที่ 8 ตำบลทุ่งหลวง อำเภอปากท่อ จังหวัดราชบุรี ตามหนังสือที่ ทส 1009.2/4212 ลงวันที่ 9 พฤษภาคม 2554 มีรายละเอียดผลการดำเนินงานดังตารางที่ 2-1 ถึงตารางที่ 2-4

ตารางที่ 2-1 มาตรการป้องกันและแก้ไขผลกระทบสิ่งแวดล้อมทั่วไป


เงื่อนไขตามมาตรการ	ผลการปฏิบัติตามมาตรการ	ปัญหา อุปสรรคที่ไม่สามารถปฏิบัติ ตามมาตรการ และแนวทางแก้ไข	เอกสารอ้างอิง
ระยะดำเนินการทำเหมือง และสิ้นสุดการทำเหมือง			
1. ให้มีจุดรับเรื่องราวร้องทุกข์ความเดือดร้อนของประชาชน ที่เกิดจากกิจกรรมการทำเหมืองแร่และกิจกรรมที่ เกี่ยวข้อง และในกรณีที่มีผู้ร้องเรียนผู้ถือประทานบัตร จะต้องดำเนินการแก้ไขและให้ความช่วยเหลือด้วย ความเป็นธรรม	<ul style="list-style-type: none"> ผู้ถือประทานบัตรได้ติดตั้งกล่องรับเรื่องราวร้องทุกข์ ของประชาชนที่เกิดจากกิจกรรมการทำเหมืองของ โครงการ โดยติดตั้งไว้บริเวณด้านหน้าสำนักงานของ โครงการที่สามารถมองเห็นและสะดวกต่อผู้ร้องเรียน และในกรณีที่มีผู้ร้องเรียน ผู้ถือประทานบัตรจะเร่ง ตรวจสอบและแก้ไขเหตุแห่งความเดือดร้อน พร้อม ทั้งชดเชยค่าเสียหายตามความเหมาะสม 	-	<ul style="list-style-type: none"> เอกสารแนบ 3 รูปที่ 1  <p>กล่องรับเรื่องราวร้องทุกข์</p>
2. หากได้รับการร้องเรียนจากประชาชนที่อาศัยอยู่ใน บริเวณใกล้เคียงว่าได้รับความเดือดร้อนรำคาญจาก การดำเนินโครงการ และกรมอุตสาหกรรมพื้นฐาน และการเหมืองแร่ หรือสำนักงานนโยบายและแผน ทรัพยากรธรรมชาติและสิ่งแวดล้อมได้ตรวจสอบ แล้ว พบว่าผู้ถือประทานบัตรไม่ปฏิบัติตามมาตรการ ป้องกันและแก้ไขผลกระทบสิ่งแวดล้อมที่กำหนด จะต้องหยุดการทำเหมืองแล้วแก้ไขเหตุแห่งความ เดือดร้อนให้เสร็จสิ้นก่อนที่ดำเนินการต่อไป	<ul style="list-style-type: none"> ในกรณีที่ได้รับการร้องเรียนจากประชาชนที่อาศัยอยู่ ในบริเวณใกล้เคียงว่าได้รับความเดือดร้อนรำคาญจาก การดำเนินโครงการ และหน่วยงานที่เกี่ยวข้องตรวจ พบว่าทางโครงการไม่ปฏิบัติตามมาตรการป้องกันและ แก้ไขผลกระทบสิ่งแวดล้อมที่กำหนด ผู้ถือประทาน บัตรจะหยุดการทำเหมืองแล้วแก้ไขเหตุแห่งความ เดือดร้อนให้เสร็จสิ้นก่อนเปิดดำเนินการต่อไป 	-	-
3. ให้ทำการปรับปรุงฟื้นฟูพื้นที่โครงการที่ผ่านการ ทำเหมืองแร่แล้ว และพื้นที่สิ้นสุดการใช้ประโยชน์ แล้วตามแผนงานการฟื้นฟูพื้นที่ผ่านการทำเหมือง	<ul style="list-style-type: none"> ในกรณีที่มีพื้นที่ผ่านการทำเหมืองแล้ว ทางโครงการ จะดำเนินการฟื้นฟูพื้นที่ทำเหมืองตามแผนงานการ ฟื้นฟูที่ได้เสนอไว้ในรายงานการวิเคราะห์ผลกระทบ 	-	<ul style="list-style-type: none"> เอกสารแนบ 4




เงื่อนไขตามมาตรการ	ผลการปฏิบัติตามมาตรการ	ปัญหา อุปสรรคที่ไม่สามารถปฏิบัติตามมาตรการ และแนวทางแก้ไข	เอกสารอ้างอิง
แผนที่ได้เสนอไว้ในรายงานการวิเคราะห์ผลกระทบสิ่งแวดล้อม พร้อมทั้งให้รายงานผลการดำเนินงานให้สำนักงานนโยบายและแผนทรัพยากรธรรมชาติและสิ่งแวดล้อม และกรมอุตสาหกรรมพื้นฐานและการเหมืองแร่ทราบทุกปี	สิ่งแวดล้อม โดยทางโครงการได้จัดทำรายงานแผนและผลการดำเนินงานด้านการฟื้นฟูพื้นที่ทำเหมืองประจำปี 2568 เสนอต่อหน่วยงานที่เกี่ยวข้องได้พิจารณา		
4. หากผู้ถือประทานบัตรมีความประสงค์ที่จะเปลี่ยนแปลงวิธีการทำเหมือง หรือเปลี่ยนแปลงเพิ่มเติมชนิดแร่หรือการดำเนินงานที่แตกต่างจากที่เสนอไว้ในรายงานการวิเคราะห์ผลกระทบสิ่งแวดล้อมจะต้องเสนอรายละเอียดเกี่ยวกับการเปลี่ยนแปลงดังกล่าว ประกอบมาตรการป้องกันและแก้ไขผลกระทบที่สอดคล้องกับการเปลี่ยนแปลงให้คณะกรรมการผู้ชำนาญการพิจารณารายงานการวิเคราะห์ผลกระทบสิ่งแวดล้อมพิจารณาให้ความเห็นชอบด้านสิ่งแวดล้อมก่อน	<ul style="list-style-type: none"> ในกรณีที่ผู้ถือประทานบัตรมีความประสงค์ที่จะเปลี่ยนแปลงรายละเอียดหรือแผนผังโครงการทำเหมืองผู้ถือประทานบัตรจะปฏิบัติตามมติคณะกรรมการสิ่งแวดล้อมแห่งชาติ ตามการประชุมครั้งที่ 5/2561 เมื่อวันที่ 3 ตุลาคม พ.ศ. 2561 การเปลี่ยนแปลงรายละเอียดของโครงการ หรือกิจการที่ต้องจัดทำรายงานการประเมินผลกระทบสิ่งแวดล้อมตามมาตรา 48 แห่งพระราชบัญญัติส่งเสริมและรักษาคุณภาพสิ่งแวดล้อมแห่งชาติ (ฉบับที่ 2) พ.ศ. 2561 อย่างเคร่งครัด 	-	-
5. ในระหว่างการทำเหมือง หากพบโบราณวัตถุ ร่องรอยทางประวัติศาสตร์ หรือโบราณคดี จะต้องรายงานและขอความร่วมมือจากกรมศิลปากรเข้าไปดำเนินการตรวจสอบพื้นที่ ทั้งนี้ ในระหว่างการสำรวจจะต้องหยุดการทำเหมืองชั่วคราวและหากพิสูจน์แล้วว่าพบว่าเป็นแหล่งที่มีความสำคัญทางประวัติศาสตร์ โบราณคดี ผู้ถือประทานบัตรจะต้องปฏิบัติตามเงื่อนไขของหน่วยงานที่เกี่ยวข้องโดยไม่มีข้อเรียกร้องใดๆ	<ul style="list-style-type: none"> ในระหว่างการทำเหมือง หากขุดพบโบราณวัตถุหรือร่องรอยโบราณคดี ผู้ถือประทานบัตรจะรายงานและขอความร่วมมือจากกรมศิลปากรเข้าไปดำเนินการตรวจสอบพื้นที่ โดยในระหว่างการสำรวจจะให้หยุดการทำเหมืองชั่วคราว และหากพิสูจน์แล้วว่าเป็นแหล่งโบราณคดี ผู้ถือประทานบัตรจะปฏิบัติตามเงื่อนไขของหน่วยงานที่เกี่ยวข้องโดยไม่มีข้อเรียกร้องใดๆ 	-	-


เงื่อนไขตามมาตรการ	ผลการปฏิบัติตามมาตรการ	ปัญหา อุปสรรคที่ไม่สามารถปฏิบัติตามมาตรการ และแนวทางแก้ไข	เอกสารอ้างอิง
6. ให้รายงานผลการปฏิบัติตามมาตรการป้องกันและแก้ไขผลกระทบสิ่งแวดล้อม และมาตรการติดตามตรวจสอบคุณภาพสิ่งแวดล้อมให้สำนักงานนโยบายและแผนทรัพยากรธรรมชาติและสิ่งแวดล้อม และกรมอุตสาหกรรมพื้นฐานและการเหมืองแร่ทราบอย่างน้อยปีละ 2 ครั้ง	<ul style="list-style-type: none"> ผู้ถือประทานบัตรได้มอบหมายให้บริษัท ไมน์ เอ็นจิเนียริง คอนซัลแตนท์ จำกัด ดำเนินการตรวจสอบผลการปฏิบัติตามมาตรการป้องกันและแก้ไขผลกระทบสิ่งแวดล้อม และมาตรการติดตามตรวจสอบคุณภาพสิ่งแวดล้อม ระหว่างวันที่ 17-20 ธันวาคม 2568 โดยจัดทำและนำส่งข้อมูลที่เป็นไฟล์อิเล็กทรอนิกส์ (CD-ROM) ให้กรมอุตสาหกรรมพื้นฐานและการเหมืองแร่ สำนักงานอุตสาหกรรมพื้นฐานและการเหมืองแร่ เขตพื้นที่รับผิดชอบ และอุตสาหกรรมจังหวัดที่ตั้งโครงการ พร้อมกันนี้ได้มีการนำส่งผ่านระบบฐานข้อมูลรายงานการประเมินผลกระทบสิ่งแวดล้อมของสำนักงานนโยบายและแผนทรัพยากรธรรมชาติและสิ่งแวดล้อม (สผ.) ปีละ 2 ครั้ง 	-	-
7. ให้โครงการจัดเตรียมงบประมาณเพื่อใช้จ่ายในด้านมวลชนสัมพันธ์ปีละ 50,000 บาท และกองทุนเฝ้าระวังสุขภาพ ปีละ 50,000 บาท	<ul style="list-style-type: none"> ผู้ถือประทานบัตรได้ร่วมกับห้างหุ้นส่วนจำกัด อ่างศิลา และห้างหุ้นส่วนจำกัด ศิลาเขางู ซึ่งเป็นผู้ถือประทานบัตรที่ร่วมแผนผังโครงการทำเหมืองเดียวกัน ในการจัดตั้งกองทุนมวลชนสัมพันธ์ และกองทุนเฝ้าระวังสุขภาพ สำหรับใช้จ่ายในด้านมวลชนสัมพันธ์และด้านสุขภาพอนามัยของประชาชน โดยทางโครงการได้จัดทำรายงานกองทุนมวลชนสัมพันธ์ และกองทุนเฝ้าระวังสุขภาพครั้งล่าสุดในปี 2568 	-	<ul style="list-style-type: none"> เอกสารแนบ 5 เอกสารแนบ 6


เงื่อนไขตามมาตรการ	ผลการปฏิบัติตามมาตรการ	ปัญหา อุปสรรคที่ไม่สามารถปฏิบัติ ตามมาตรการ และแนวทางแก้ไข	เอกสารอ้างอิง
8. ให้ความร่วมมือกับกรมอุตสาหกรรมพื้นฐานและการเหมืองแร่โดยการเข้าร่วมโครงการ “มาตรฐานความรับผิดชอบต่อสังคมของผู้ประกอบการอุตสาหกรรมแร่ (CSR-DPIM)” ภายในระยะเวลา 5 ปี	<ul style="list-style-type: none"> ผู้ถือประทานบัตรได้ให้ความร่วมมือกับกรมอุตสาหกรรมพื้นฐานและการเหมืองแร่โดยการเข้าร่วมโครงการ “มาตรฐานความรับผิดชอบต่อสังคมของผู้ประกอบการอุตสาหกรรมแร่ (CSR-DPIM)” 	-	-
9. ให้ความร่วมมือกับกรมอุตสาหกรรมพื้นฐานและการเหมืองแร่ ในการจัดทำแผนจัดการสิ่งแวดล้อมในภาพรวมของประทานบัตรในพื้นที่หมู่เหมืองเขาสามง่าม	<ul style="list-style-type: none"> ผู้ถือประทานบัตรได้ให้ความร่วมมือกับกรมอุตสาหกรรมพื้นฐานและการเหมืองแร่ ในการจัดทำแผนจัดการสิ่งแวดล้อมในภาพรวมของประทานบัตรในพื้นที่หมู่เหมืองเขาสามง่าม 	-	-



ตารางที่ 2-2 มาตรการป้องกันและแก้ไขผลกระทบสิ่งแวดล้อมในระยะเตรียมการทำเหมือง




เงื่อนไขตามมาตรการ	ผลการปฏิบัติตามมาตรการ	ปัญหา อุปสรรคที่ไม่สามารถปฏิบัติตามมาตรการ และแนวทางแก้ไข	เอกสารอ้างอิง
ทรัพยากรสิ่งแวดล้อมทางกายภาพ			
1. ลักษณะภูมิประเทศ			
1. กำหนดขอบเขตพื้นที่เปิดทำเหมืองให้มีระยะห่างจากอาคารสิ่งก่อสร้างภายในวัดถ้ำยอดทองระยะประมาณ 200 เมตร โดยการเว้นพื้นที่ทำเหมืองทางด้านทิศตะวันออกเฉียงเหนือ ระยะห่างจากแนวเขตประมาณ 50 เมตร และพื้นที่เว้นไม่ทำเหมืองระยะประมาณ 10 เมตร จากแนวเขตโครงการให้ชัดเจน	<ul style="list-style-type: none"> วิศวกรผู้ควบคุมการทำเหมืองของโครงการได้มีการออกแบบและวางแผนการทำเหมืองให้เป็นไปตามแผนผังโครงการกำหนด โดยได้กำหนดขอบเขตเว้นการทำเหมืองในระยะ 50 เมตร จากขอบแปลงประทานบัตรทางด้านทิศตะวันออกเฉียงเหนือ และเว้นพื้นที่ไม่ทำเหมืองในระยะ 10 เมตร ทางด้านทิศเหนือและทิศตะวันตกเฉียงเหนือ ซึ่งจากสภาพพื้นที่โครงการในปัจจุบันพบว่าทางด้านทิศตะวันออกเฉียงเหนือมีลักษณะเป็นบ่อขุมเหมืองเก่าที่ไม่ได้มีการวางแผนที่จะดำเนินกิจกรรมในพื้นที่ดังกล่าวอยู่แล้ว 	-	<ul style="list-style-type: none"> เอกสารแนบ 3 รูปที่ 2  <p>บริเวณพื้นที่เว้นการทำเหมือง</p>


เงื่อนไขตามมาตรการ	ผลการปฏิบัติตามมาตรการ	ปัญหา อุปสรรคที่ไม่สามารถปฏิบัติตามมาตรการ และแนวทางแก้ไข	เอกสารอ้างอิง
<p>2. กำหนดให้สร้างหลักเขตบริเวณหมุดหลักเขตเดิมด้านที่อยู่ติดกับพื้นที่ประทานบัตรข้างเคียงทางด้านทิศเหนือทุกหลัก โดยใช้ท่อเหล็กขนาดเส้นผ่าศูนย์กลาง 2.5 นิ้ว ฝังยึดติดกับหินให้มั่นคงแข็งแรง โดยให้ปลายท่อเหล็กโผล่พ้นชั้นหินระดับพื้นเดิมประมาณ 1.5 เมตร พร้อมทั้งให้ทำสัญลักษณ์โดยการทาสีแดง และระบุหมายเลขท่อเหล็กกำกับให้ครบถ้วนและสามารถมองเห็นได้ชัดเจน</p>	<ul style="list-style-type: none"> ผู้ถือประทานบัตรได้มีการวางหลักเขตบริเวณหมุดหลักฐานที่อยู่ติดกับพื้นที่ประทานบัตรข้างเคียงทางด้านทิศเหนือทุกหลัก พร้อมทั้งทำสัญลักษณ์โดยการทาสีแดง และระบุหมายเลขท่อกำกับไว้ให้สามารถมองเห็นได้อย่างชัดเจน พร้อมทั้งติดตั้งป้ายแสดงขอบเขตและข้อมูลประทานบัตรไว้บริเวณด้านหน้าพื้นที่โครงการให้สามารถมองเห็นได้อย่างชัดเจน 	<p>-</p>	<ul style="list-style-type: none"> เอกสารแบบ 3 รูปที่ 3 และรูปที่ 4  <p>หมุดหลักเขตพื้นที่ประทานบัตร</p>   <p>ป้ายประทานบัตร</p>


เงื่อนไขตามมาตรการ	ผลการปฏิบัติตามมาตรการ	ปัญหา อุปสรรคที่ไม่สามารถปฏิบัติตามมาตรการ และแนวทางแก้ไข	เอกสารอ้างอิง
3. บริเวณแนวเขตพื้นที่เป็นหน้าผาหินสูงชัน ให้ทำสัญลักษณ์หรือเครื่องหมายให้เห็นเป็นแนวเขตโครงการ	<ul style="list-style-type: none"> สำหรับบริเวณแนวเขตที่เป็นหน้าผาสูงชัน ผู้ถือประทานบัตรได้ทำสัญลักษณ์ในบริเวณดังกล่าว เพื่อให้เห็นเป็นแนวเขตของโครงการอย่างชัดเจน 	-	-
4. กำหนดให้ปลูกพืชคลุมดินและต้นไม้โตเร็วไว้บริเวณพื้นที่เว้นไม่ทำเหมืองโดยทำการปลูกเป็นแถวแบบสลับฟันปลาจำนวนไม่น้อยกว่า 2 แถว ระยะห่างระหว่างต้นและแถว ประมาณ 2x2 เมตร	<ul style="list-style-type: none"> ผู้ถือประทานบัตรได้ดำเนินการปลูกพืชคลุมดินและไม้ยืนต้นในบริเวณพื้นที่เว้นการทำเหมือง และยังคงแนวต้นไม้เดิมในบริเวณพื้นที่โครงการที่ยังไม่มีกิจกรรมการทำเหมือง เพื่อเป็นแนวป้องกันผลกระทบด้านฝุ่นละอองจากการดำเนินกิจกรรมหน้าเหมืองของโครงการ 	-	<ul style="list-style-type: none"> เอกสารแนบ 3 รูปที่ 5  <p>แนวต้นไม้ในพื้นที่โครงการ</p>


เงื่อนไขตามมาตรการ	ผลการปฏิบัติตามมาตรการ	ปัญหา อุปสรรคที่ไม่สามารถปฏิบัติตามมาตรการ และแนวทางแก้ไข	เอกสารอ้างอิง
2. คุณภาพอากาศ			
1. ปลุกต้นไม้ยืนต้นโตเร็วไว้ตามแนวคันทำนบและพื้นที่เว้นไม่ทำเหมืองเพื่อเป็นแนวป้องกันฝุ่นละออง และหินปลิว	<ul style="list-style-type: none"> ผู้ถือประทานบัตรได้ดำเนินการปลุกต้นไม้ยืนต้นตามแนวคันทำนบดิน และบริเวณพื้นที่เว้นไม่ทำเหมือง พร้อมทั้งดูแลแนวต้นไม้ที่มีอยู่เดิมในพื้นที่โครงการให้มีการเจริญเติบโตที่ดี เพื่อเป็นแนวป้องกันผลกระทบด้านฝุ่นละออง และหินปลิว จากการดำเนินกิจกรรมการทำเหมืองเหมืองของโครงการ 	-	<ul style="list-style-type: none"> เอกสารแนบ 3 รูปที่ 5  <p>แนวต้นไม้ในพื้นที่โครงการ</p>
3. ระดับเสียง แรงสั่นสะเทือน และหินปลิว			
1. กำหนดให้มีวิศวกรควบคุมหรือผู้ที่ผ่านการอบรมการใช้วัดระดับจากกรมอุตสาหกรรมพื้นฐานและการเหมืองแร่เป็นผู้ควบคุมการออกแบบการระเบิดให้มีความถูกต้องตามหลักวิชาการ	<ul style="list-style-type: none"> ผู้ถือประทานบัตรได้จัดหาวิศวกรผู้ควบคุมการทำเหมืองที่ผ่านการอบรมการใช้วัดระดับจากกรมอุตสาหกรรมพื้นฐานและการเหมืองแร่เป็นผู้ควบคุมการออกแบบการระเบิดให้มีความถูกต้องตามหลักวิชาการ 	-	-

เงื่อนไขตามมาตรการ	ผลการปฏิบัติตามมาตรการ	ปัญหา อุปสรรคที่ไม่สามารถปฏิบัติ ตามมาตรการ และแนวทางแก้ไข	เอกสารอ้างอิง
2. ให้จัดทำป้ายเตือน “อันตรายจากการระเบิด” และ ระบุเวลาการระเบิดไว้ตามแนวริมเส้นทางและริม ขอบประทันบัตรให้สามารถมองเห็นได้ชัดเจน	<ul style="list-style-type: none"> ผู้ถือประทันบัตรได้ติดตั้งป้ายเตือนเขตระเบิดหิน พร้อมทั้งระบุเวลาไว้อย่างชัดเจน โดยติดตั้งไว้ริม ขอบประทันบัตรในบริเวณที่สามารถมองเห็น ได้อย่างชัดเจน 	-	<ul style="list-style-type: none"> เอกสารแนบ 3 รูปที่ 6  <p>ป้ายแสดงเวลาระเบิดหิน</p>
4. อุทกวิทยาและคุณภาพน้ำ			
1. กำหนดให้ชุดคุรระบายน้ำ เพื่อเบี่ยงเบนน้ำไหลบ่า ผิวดิน ในช่วงการทำเหมืองปีที่ 1-3 ให้ไหลรวมลงสู่ บ่อชุมชนเมืองทางด้านทิศเหนือ โดยออกแบบคุ รระบายน้ำให้มีขนาดความกว้างประมาณ 1.5 เมตร ลึก 1.0 เมตร และท้องน้ำกว้างประมาณ 0.5 เมตร และด้านนอกทำเป็นคันทำนบดินอัดแน่นขนาด ความกว้างประมาณ 1.5 เมตร และมีความสูง ประมาณ 1.0 เมตร	<ul style="list-style-type: none"> ผู้ถือประทันบัตรได้ดำเนินการชุดคุรระบายน้ำ และ จัดทำคันทำนบดินโดยรอบพื้นที่โครงการ เพื่อเบี่ยงเบน น้ำไหลบ่าผิวดินให้ไหลลงสู่บ่อชุมชนเมือง 	-	<ul style="list-style-type: none"> เอกสารแนบ 3 รูปที่ 7 และรูปที่ 8  <p>คันทำนบดิน</p>

เงื่อนไขตามมาตรการ	ผลการปฏิบัติตามมาตรการ	ปัญหา อุปสรรคที่ไม่สามารถปฏิบัติตามมาตรการ และแนวทางแก้ไข	เอกสารอ้างอิง
			 <p>คูระบายน้ำ</p>   <p>บ่อขุมเหมืองของโครงการ</p>

เงื่อนไขตามมาตรการ	ผลการปฏิบัติตามมาตรการ	ปัญหา อุปสรรคที่ไม่สามารถปฏิบัติตามมาตรการ และแนวทางแก้ไข	เอกสารอ้างอิง
ทรัพยากรสิ่งแวดล้อมทางชีวภาพ			
1. ทรัพยากรป่าไม้/ สัตว์ป่า			
1. กำหนดขอบเขตพื้นที่เปิดทำเหมืองให้ชัดเจน ส่วนบริเวณพื้นที่เว้นการทำเหมือง ให้ดูแลรักษาสภาพป่าไม้เดิมไว้ พร้อมทั้งปลูกพืชคลุมดินและต้นไม้โตเร็วเพิ่มเติม และหากถูกรบกวนจากกิจกรรมเหมือง ให้รีบดำเนินการปลูกซ่อมแซมในทันที	<ul style="list-style-type: none"> วิศวกรผู้ควบคุมการทำเหมืองของโครงการได้มีการออกแบบและวางแผนการทำเหมืองให้เป็นไปตามแผนผังโครงการกำหนด โดยได้กำหนดขอบเขตพื้นที่เปิดทำเหมืองและพื้นที่เว้นการทำเหมืองไว้อย่างชัดเจน สำหรับบริเวณพื้นที่เว้นการทำเหมืองและพื้นที่ที่ไม่มีกิจกรรมการทำเหมือง ผู้ถือประทานบัตรจะยังคงรักษาสภาพป่าไม้เดิมไว้ พร้อมทั้งปลูกเสริมในบริเวณที่สามารถดำเนินการได้ 	-	<ul style="list-style-type: none"> เอกสารแนบ 3 รูปที่ 2  <p>บริเวณพื้นที่เว้นการทำเหมือง</p>

เงื่อนไขตามมาตรการ	ผลการปฏิบัติตามมาตรการ	ปัญหา อุปสรรคที่ไม่สามารถปฏิบัติ ตามมาตรการ และแนวทางแก้ไข	เอกสารอ้างอิง
คุณค่าการใช้ประโยชน์ของมนุษย์			
1. การคมนาคม			
1. อบรมพนักงานขับรถบรรทุกทุกคน ให้ขับรถด้วยความระมัดระวัง มีมารยาทในการใช้รถใช้ถนน และปฏิบัติตามกฎหมายการจราจรอย่างเคร่งครัด และห้ามมีการใช้สารเสพติด เช่น ยาบ้า ถ้าหากมีการฝ่าฝืนจะต้องมีบทลงโทษอย่างเข้มงวด	<ul style="list-style-type: none"> ผู้ถือประทานบัตรได้มีการจัดอบรมให้ความรู้ในเรื่องกฎหมายจราจร และมารยาทในการใช้รถใช้ถนนให้กับพนักงานของโครงการอย่างสม่ำเสมอ พร้อมทั้งกำหนดบทลงโทษสำหรับพนักงานที่ฝ่าฝืนกฎจราจร หรือก่อความเดือดร้อนแก่ผู้ร่วมใช้เส้นทางไว้อย่างเคร่งครัด 	-	-
2. ให้จัดทำป้ายสัญญาณเตือน เช่น ป้ายเตือนชะลอความเร็วหรือสัญญาณไฟกระพริบบริเวณถนนด้านหน้าโรงโม่หินก่อนเลี้ยวเข้า-ออก บริเวณทางแยกหรือก่อนถึงจุดเชื่อมต่อระหว่างถนนลาดยางกับทางสาธารณะอื่นๆ พร้อมทั้งดูแลป้ายและสัญญาณไฟให้อยู่ในสภาพใช้งานได้ดียู่เสมอ	<ul style="list-style-type: none"> ผู้ถือประทานบัตรได้จัดทำป้ายจำกัดความเร็ว และป้ายเตือนระวังรถบรรทุกเข้า-ออก โดยติดตั้งไว้บริเวณทางแยกเข้า-ออกโรงโม่หิน พร้อมทั้งดูแลป้ายให้อยู่ในสภาพใช้งานได้ดียู่เสมอ 	-	<ul style="list-style-type: none"> เอกสารแนบ 3 รูปที่ 9  <p>ป้ายจำกัดความเร็ว</p>

เงื่อนไขตามมาตรการ	ผลการปฏิบัติตามมาตรการ	ปัญหา อุปสรรคที่ไม่สามารถปฏิบัติตามมาตรการ และแนวทางแก้ไข	เอกสารอ้างอิง
			 <p>ป้ายเตือนระวังมีรถเข้า-ออก</p>
คุณค่าต่อคุณภาพชีวิต			
1. เศรษฐกิจและสังคม			
1. ให้กำหนดกฎระเบียบ ข้อบังคับที่ชัดเจนและเข้มงวด เพื่อควบคุมพฤติกรรมของพนักงานไม่ให้ก่อปัญหาแก่ชุมชน	<ul style="list-style-type: none"> ผู้ถือประทานบัตรได้กำหนดกฎระเบียบและข้อบังคับในการดำเนินโครงการ เพื่อควบคุมพฤติกรรมของพนักงานไม่ให้ก่อปัญหาแก่ชุมชน 	-	-
2. การมีส่วนร่วมของประชาชน			
1. ให้มีการแต่งตั้งคณะกรรมการมวลชนสัมพันธ์เพื่อทำหน้าที่ประชาสัมพันธ์โครงการ สร้างความสัมพันธ์ที่ดีกับชุมชนและตรวจสอบข้อร้องเรียนต่างๆ	<ul style="list-style-type: none"> ผู้ถือประทานบัตรได้ร่วมกับผู้ประกอบการเหมืองแร่กลุ่มเขาสามง่าม ในการจัดตั้งคณะกรรมการมวลชนสัมพันธ์ เพื่อทำหน้าที่ประชาสัมพันธ์ข้อมูลข่าวสารเกี่ยวกับโครงการและการติดตามตรวจสอบผลกระทบ รวมทั้งรับเรื่องร้องเรียนต่างๆ ที่เกิดจากการดำเนินโครงการ เพื่อหาข้อยุติและแนวทางการแก้ไข โดย 	-	<ul style="list-style-type: none"> เอกสารแนบ 7

เงื่อนไขตามมาตรการ	ผลการปฏิบัติตามมาตรการ	ปัญหา อุปสรรคที่ไม่สามารถปฏิบัติ ตามมาตรการ และแนวทางแก้ไข	เอกสารอ้างอิง
	ประกอบด้วย ฝ่ายผู้ประกอบการเหมืองแร่ ฝ่ายชุมชน และหน่วยงานราชการในท้องถิ่น		
<p>2. จัดทำแผนมวลชนสัมพันธ์ เพื่อเป็นการสร้างความ เข้าใจและสร้างความสัมพันธ์ที่ดีระหว่างโครงการ กับประชาชนที่อยู่ใกล้เคียง ซึ่งโครงการควรจัดตั้ง คณะกรรมการเพื่อทำหน้าที่ประชาสัมพันธ์ข้อมูล ข่าวสารเกี่ยวกับโครงการ การติดตามตรวจสอบ ผลกระทบรวมทั้งรับเรื่องร้องเรียนต่างๆ ที่เกิดจาก การดำเนินโครงการ ดังนี้</p> <p>1) วัตถุประสงค์</p> <ul style="list-style-type: none"> - เพื่อประชาสัมพันธ์ข้อมูลเกี่ยวกับการดำเนินโครงการ ให้ประชาชนบริเวณใกล้เคียงรับทราบอย่างทั่วถึง - เพื่อรับฟังความคิดเห็นหรือข้อเสนอแนะของประชาชน - เพื่อให้การดำเนินโครงการสอดคล้องกับความต้องการ ของชุมชนป้องกันปัญหาความขัดแย้งต่อ ชุมชนหรือประชาชนที่อาศัยอยู่บริเวณใกล้เคียง <p>2) พื้นที่ชุมชนเป้าหมาย บ้านห้วยน้อย หมู่ที่ 1 ตำบลอ่างหิน บ้านเขาพระเอก หมู่ที่ 8 ตำบลทุ่งหลวง บ้านเขาถ้ำกู่ญชร หมู่ที่ 2 ตำบลห้วยไผ่ และบ้านดอนรวก หมู่ที่ 6 ตำบลดอนแร่</p>	<ul style="list-style-type: none"> ● ผู้ถือประทานบัตรได้ร่วมกับคณะกรรมการมวลชน สัมพันธ์ในการจัดทำแผนมวลชนสัมพันธ์ เพื่อเป็น การสร้างความเข้าใจและสร้างความสัมพันธ์ที่ดี ระหว่างโครงการกับประชาชนที่อยู่ใกล้เคียง ซึ่งผู้ถือ ประทานบัตรได้จัดตั้งคณะกรรมการมวลชนสัมพันธ์ โดยมีวัตถุประสงค์ เพื่อประชาสัมพันธ์ข้อมูลเกี่ยวกับ การดำเนินโครงการ รับฟังความคิดเห็นหรือข้อ เสนอแนะของประชาชน เพื่อให้การดำเนินโครงการ สอดคล้องกับความต้องการของชุมชนป้องกันปัญหา ความขัดแย้งต่อชุมชนหรือประชาชนในพื้นที่เป้าหมาย คือ บ้านห้วยน้อย บ้านเขาพระเอก บ้านเขาถ้ำกู่ญชร และบ้านดอนรวก 	-	-


เงื่อนไขตามมาตรการ	ผลการปฏิบัติตามมาตรการ	ปัญหา อุปสรรคที่ไม่สามารถปฏิบัติ ตามมาตรการ และแนวทางแก้ไข	เอกสารอ้างอิง
<p>3) แผนการดำเนินการ</p> <ul style="list-style-type: none"> - จัดตั้งคณะกรรมการมวลชนสัมพันธ์ คณะกรรมการมวลชนสัมพันธ์แบ่งออกเป็น 3 ฝ่าย ได้แก่ <ul style="list-style-type: none"> • คณะกรรมการฝ่ายผู้ประกอบการเหมือง • คณะกรรมการมวลชนสัมพันธ์ฝ่ายชุมชน ประกอบด้วย คณะกรรมการมวลชนสัมพันธ์ บ้านห้วยน้อยหมู่ที่ 1 ตำบลอ่างหิน บ้านเขาพระเอก หมู่ที่ 8 ตำบลทุ่งหลวง บ้านเขาถ้ำกฤษณ์ หมู่ที่ 2 ตำบลห้วยไผ่ และบ้านดอนรวก หมู่ที่ 6 ตำบลดอนแร่ • คณะกรรมการฝ่ายเจ้าหน้าที่ราชการในท้องถิ่น - ทั้งนี้ คณะกรรมการมวลชนสัมพันธ์ของแต่ละชุมชนจะต้องประกอบด้วยกลุ่มผู้นำชุมชน ได้แก่ กำนันหรือผู้ใหญ่บ้าน สมาชิกองค์การบริหารส่วนตำบล และหัวหน้าอาสาสมัครสาธารณสุขประจำหมู่บ้าน การจัดตั้งคณะกรรมการมวลชนสัมพันธ์จะต้องดำเนินการให้แล้วเสร็จภายในระยะเวลา 1 เดือน ภายหลังจากได้รับอนุญาตประทานบัตร - บทบาท/หน้าที่ของคณะกรรมการมวลชนสัมพันธ์ <ul style="list-style-type: none"> • การประชาสัมพันธ์ข้อมูลโครงการ • การประชาสัมพันธ์ข้อมูลโครงการจะต้องดำเนินการอย่างต่อเนื่อง ตั้งแต่ระยะก่อนเปิด 	<ul style="list-style-type: none"> • ผู้ถือประทานบัตรได้จัดตั้งคณะกรรมการมวลชนสัมพันธ์ ซึ่งประกอบด้วย 3 ฝ่าย ได้แก่ คณะกรรมการฝ่ายผู้ประกอบการเหมือง คณะกรรมการฝ่ายชุมชน และคณะกรรมการฝ่ายเจ้าหน้าที่ราชการในท้องถิ่น โดยมีบทบาทหน้าที่ประชาสัมพันธ์ข้อมูลโครงการอย่างต่อเนื่อง ทั้งในระยะก่อนเปิดดำเนินการทำเหมือง ระยะดำเนินการทำเหมือง และระยะสิ้นสุดการทำเหมือง ดังนี้ 	-	-


เงื่อนไขตามมาตรการ	ผลการปฏิบัติตามมาตรการ	ปัญหา อุปสรรคที่ไม่สามารถปฏิบัติตามมาตรการ และแนวทางแก้ไข	เอกสารอ้างอิง
ดำเนินการทำเหมือง ระยะดำเนินการทำเหมือง และระยะสิ้นสุดการทำเหมือง ดังนี้			
<ul style="list-style-type: none"> ระยะก่อนการทำเหมือง ทางโครงการจะต้องดำเนินการประชาสัมพันธ์ให้ราษฎรในชุมชนที่จัดตั้งคณะกรรมการมวลชนสัมพันธ์ รับทราบข้อมูลข่าวสาร เกี่ยวกับรายละเอียดการทำเหมือง มาตรการป้องกันและแก้ไขผลกระทบสิ่งแวดล้อม และมาตรการติดตามตรวจสอบผลกระทบสิ่งแวดล้อม โดยจะต้องดำเนินการประชาสัมพันธ์ให้แล้วเสร็จภายในระยะเวลา 3 เดือน นับตั้งแต่ได้รับอนุญาตประทานบัตร 	<ul style="list-style-type: none"> ในระยะก่อนเปิดดำเนินการทำเหมือง ผู้ถือประทานบัตรได้ประชาสัมพันธ์ให้ราษฎรในชุมชนที่จัดตั้งคณะกรรมการมวลชนสัมพันธ์รับทราบข้อมูลข่าวสาร เกี่ยวกับรายละเอียดการทำเหมือง มาตรการป้องกันและแก้ไขผลกระทบสิ่งแวดล้อม และมาตรการติดตามตรวจสอบผลกระทบสิ่งแวดล้อม 	-	-
<ul style="list-style-type: none"> ระยะดำเนินการทำเหมือง ระหว่างดำเนินการทำเหมืองจะต้องประชาสัมพันธ์ให้ประชาชนรับทราบข้อมูลเกี่ยวกับผลการปฏิบัติตามมาตรการป้องกันและแก้ไขผลกระทบสิ่งแวดล้อม ผลการติดตามตรวจสอบผลกระทบสิ่งแวดล้อม ผลการตรวจสอบข้อร้องเรียนและการแก้ไขปัญหา (ถ้ามี) และผลการดำเนินการมีส่วนร่วมกับกิจกรรมของชุมชน โดยกำหนดให้ประชาสัมพันธ์ข้อมูลดังกล่าว ปีละ 2 ครั้ง 	<ul style="list-style-type: none"> ในระหว่างดำเนินการทำเหมืองทางโครงการได้ประชาสัมพันธ์ให้ประชาชนรับทราบข้อมูลเกี่ยวกับผลการปฏิบัติตามมาตรการป้องกันและแก้ไขผลกระทบสิ่งแวดล้อม ผลการติดตามตรวจสอบผลกระทบสิ่งแวดล้อม ผลการตรวจสอบข้อร้องเรียนและการแก้ไขปัญหา (ถ้ามี) และผลการดำเนินการมีส่วนร่วมกับกิจกรรมของชุมชนอย่างต่อเนื่อง 	-	-



เงื่อนไขตามมาตรการ	ผลการปฏิบัติตามมาตรการ	ปัญหา อุปสรรคที่ไม่สามารถปฏิบัติตามมาตรการ และแนวทางแก้ไข	เอกสารอ้างอิง
<ul style="list-style-type: none"> ● ระยะสิ้นสุดการทำเหมือง เมื่อสิ้นสุดการทำเหมือง โครงการต้องดำเนินการประชาสัมพันธ์ผลการดำเนินงานด้านการฟื้นฟูสภาพพื้นที่ภายหลังการทำเหมือง และจัดทำป้ายชื่อผู้ประกอบการ เลขที่ประทานบัตร ที่ตั้งและขนาดพื้นที่ ช่วงระยะเวลาที่ได้รับอนุญาตประทานบัตร 	<ul style="list-style-type: none"> ● ในกรณีสิ้นสุดการทำเหมืองแล้วทางโครงการจะประชาสัมพันธ์ผลการดำเนินงานด้านการฟื้นฟูสภาพพื้นที่ภายหลังการทำเหมืองให้กับประชาชนได้รับทราบ โดยจัดทำป้ายชื่อผู้ประกอบการ เลขที่ประทานบัตร ที่ตั้งและขนาดพื้นที่ ช่วงระยะเวลาที่ได้รับอนุญาตประทานบัตร ติดตั้งไว้บริเวณพื้นที่โครงการ 	-	-
<ul style="list-style-type: none"> ● การรับเรื่องร้องเรียนและการตรวจสอบข้อร้องเรียน <ol style="list-style-type: none"> 1. การรับเรื่องร้องเรียน <ul style="list-style-type: none"> - คณะกรรมการมวลชนสัมพันธ์จะต้องคอยรับฟังความคิดเห็นหรือข้อร้องเรียนจากชุมชน กรณีที่มีประชาชนได้รับผลกระทบจากการดำเนินโครงการ โดยสามารถให้ประชาชนร้องเรียนผ่านช่องทางต่างๆ ดังนี้ - เจ้าหน้าที่ประชาสัมพันธ์ของโครงการรับเรื่องร้องเรียนโดยตรง - คณะกรรมการมวลชนสัมพันธ์ของแต่ละชุมชนเป็นผู้รับเรื่องร้องเรียนจากชุมชนโดยตรง - รับเรื่องร้องเรียนจากหน่วยงานที่เกี่ยวข้อง เช่น สำนักงานอุตสาหกรรมจังหวัด สำนักงาน 	<ul style="list-style-type: none"> ● กรณีที่มีประชาชนได้รับผลกระทบจากการดำเนินโครงการ คณะกรรมการมวลชนสัมพันธ์จะเป็นผู้รับเรื่องร้องเรียน โดยประชาชนสามารถร้องเรียนผ่านทางเจ้าหน้าที่ประชาสัมพันธ์ของโครงการโดยตรง คณะกรรมการมวลชนสัมพันธ์ของแต่ละชุมชน หรือร้องเรียนผ่านทางหน่วยงานที่เกี่ยวข้อง 	-	-

เงื่อนไขตามมาตรการ	ผลการปฏิบัติตามมาตรการ	ปัญหา อุปสรรคที่ไม่สามารถปฏิบัติตามมาตรการ และแนวทางแก้ไข	เอกสารอ้างอิง
ทรัพยากรธรรมชาติและสิ่งแวดล้อมจังหวัด และศูนย์ดำรงธรรมจังหวัด เป็นต้น			
<p>2. การตรวจสอบข้อร้องเรียน</p> <p>- เมื่อคณะกรรมการมวลชนสัมพันธ์ได้รับข้อร้องเรียนจากประชาชน จะต้องดำเนินการตรวจสอบข้อเท็จจริง ในขั้นตอนนี้จะต้องประสานงานเจ้าหน้าที่ของหน่วยงานราชการที่เกี่ยวข้องร่วมตรวจสอบและวางแนวทางการแก้ไขปัญหาให้กับผู้ร้องเรียนด้วยความเป็นธรรม ซึ่งคณะกรรมการมวลชนสัมพันธ์จะต้องรีบดำเนินการตรวจสอบข้อร้องเรียนให้แล้วเสร็จในระยะเวลา ไม่เกิน 30 วัน นับตั้งแต่ได้รับเรื่องร้องเรียน</p>	<ul style="list-style-type: none"> เมื่อได้รับข้อร้องเรียนจากประชาชน คณะกรรมการมวลชนสัมพันธ์จะดำเนินการตรวจสอบข้อเท็จจริง โดยจะประสานไปยังเจ้าหน้าที่ของหน่วยงานที่เกี่ยวข้องเข้าร่วมตรวจสอบและวางแนวทางแก้ไขปัญหาให้กับผู้ร้องเรียนด้วยความเป็นธรรมภายในระยะเวลาไม่เกิน 30 วัน นับตั้งแต่ได้รับเรื่องร้องเรียน 	-	-
<p>3. จัดตั้งกองทุนมวลชนสัมพันธ์</p> <p>- เพื่อเป็นงบประมาณสำหรับใช้จ่ายตามแผนมวลชนสัมพันธ์ โดยให้ผู้ประกอบการแต่ละราย จะต้องจัดตั้งกองทุนมวลชนสัมพันธ์ โดยการเปิดบัญชีเงินฝากกับธนาคารพาณิชย์ และนำเงินเข้าบัญชีกองทุนปีละ 50,000 บาท โดยมีคณะกรรมการมวลชนสัมพันธ์เป็นผู้กำกับดูแลในการใช้จ่ายงบประมาณตาม</p>	<ul style="list-style-type: none"> ผู้ถือประทานบัตรได้ร่วมกับห้างหุ้นส่วนจำกัด อ่างศิลา และห้างหุ้นส่วนจำกัด ศิลาเขางู ซึ่งเป็นผู้ถือประทานบัตรที่ร่วมแผนผังโครงการทำเหมืองเดียวกัน ในการจัดเตรียมงบประมาณเพื่อใช้จ่ายด้านมวลชนสัมพันธ์ โดยจัดตั้งเป็นกองทุนพัฒนาหมู่บ้านรอบพื้นที่เหมืองแร่ พร้อมทั้งจัดทำรายงานผลการดำเนินงานกองทุนพัฒนาหมู่บ้านรอบพื้นที่เหมืองแร่ เสนอต่อหน่วยงานที่เกี่ยวข้อง 	-	<ul style="list-style-type: none"> เอกสารแนบ 5


เงื่อนไขตามมาตรการ	ผลการปฏิบัติตามมาตรการ	ปัญหา อุปสรรคที่ไม่สามารถปฏิบัติตามมาตรการ และแนวทางแก้ไข	เอกสารอ้างอิง
<p>แผนมวลชนสัมพันธ์ของแต่ละปี รวมทั้งกำหนดให้ผู้ประกอบการแต่ละรายเข้าร่วมกิจกรรมกับชุมชนอย่างต่อเนื่อง เช่น การบริจาคสิ่งของหรือให้ความช่วยเหลือบรรเทาสาธารณภัยต่างๆ ที่เกิดขึ้น การส่งเสริมด้านการกีฬา ทำนุบำรุงศาสนา และปรับปรุงซ่อมแซมเส้นทางภายในชุมชน เป็นต้น</p>			
<p>4. การรับฟังความคิดเห็นของประชาชน</p> <p>- ดำเนินการสำรวจความคิดเห็นของประชาชนเกี่ยวกับผลการปฏิบัติตามมาตรการลดผลกระทบสิ่งแวดล้อมในด้านต่างๆ เพื่อหาแนวทางในการปรับปรุงมาตรการลดผลกระทบให้มีประสิทธิภาพ และสอดคล้องกับความต้องการของประชาชนอย่างต่อเนื่อง โดยกำหนดให้ออกแบบสอบถามสำรวจความคิดเห็นของกลุ่มตัวอย่างจากชุมชนต่างๆ ได้แก่ บ้านเขาพระเอก (ม. 8) บ้านห้วยน้อย (ม. 1) บ้านเขาถ้ำกฤษ (ม. 2) และบ้านดอนรวก (ม. 6) จำนวนไม่น้อยกว่าร้อยละ 25 ของครัวเรือนของแต่ละชุมชนเป็นประจำทุกปี โดยเน้นกลุ่มตัวอย่างที่อาศัยอยู่ใกล้เคียงพื้นที่หมู่เหมืองในระยะรัศมี 1.5 กิโลเมตร</p>	<ul style="list-style-type: none"> ผู้ถือประทานบัตรได้มอบหมายให้บริษัท ไมน์ เอ็นจิเนียริง คอนซัลแตนท์ จำกัด ดำเนินการสำรวจความคิดเห็นของประชาชน เกี่ยวกับผลการปฏิบัติตามมาตรการลดผลกระทบสิ่งแวดล้อมในด้านต่างๆ เพื่อหาแนวทางในการปรับปรุงมาตรการลดผลกระทบให้มีประสิทธิภาพ และสอดคล้องกับความต้องการของประชาชนอย่างต่อเนื่อง 	-	<ul style="list-style-type: none"> เอกสารแนบ 8




เงื่อนไขตามมาตรการ	ผลการปฏิบัติตามมาตรการ	ปัญหา อุปสรรคที่ไม่สามารถปฏิบัติตามมาตรการ และแนวทางแก้ไข	เอกสารอ้างอิง
<p>5. แผนความรับผิดชอบต่อสังคม</p> <ul style="list-style-type: none"> - จัดให้มีผู้รับฟังความคิดเห็น เพื่อรับเรื่องราวร้องทุกข์ ข้อคิดเห็น ข้อวิตกกังวลต่างๆ ที่เกี่ยวข้องกับการดำเนินกิจกรรมของโครงการ โดยติดตั้งไว้บริเวณที่ทำการศาลาประชาคมของหมู่บ้าน - พิจารณาเลือกแรงงานที่อยู่ในชุมชนหรือบริเวณใกล้เคียง ทั้งนี้ เพื่อลดปัญหาการเคลื่อนย้ายของแรงงานเข้ามา และเพื่อเป็นการเพิ่มรายได้ให้แก่คนในชุมชนในปัจจุบัน - สนับสนุนงบประมาณหรือวัสดุอุปกรณ์ในการพัฒนาโครงสร้างพื้นฐานอื่นๆ ที่ประชาชนขาดแคลน หรือไม่เพียงพอ เช่น น้ำดื่ม น้ำใช้ ที่มีขาดแคลนในฤดูแล้ง เป็นต้น - จัดทุนการศึกษาแก่เด็กและเยาวชนที่ยากจนในเขตพื้นที่ชุมชนใกล้เคียงชุมชนงบประมาณ 20,000 บาทต่อปี - จัดงบประมาณดูแลร่วมกับชุมชนในการทำนุบำรุงปูชนียสถานต่างๆ โดยเฉพาะวัดและสถานที่ที่ประชาชนให้ความเคารพนับถือ ทั้งสถานที่ที่พักผ่อนหย่อนใจ โดยเฉพาะการสนับสนุนให้ชุมชน 	<ul style="list-style-type: none"> ● ผู้ถือประทานบัตรได้ปฏิบัติตามแผนความรับผิดชอบต่อสังคม โดยจัดให้มีกล่องรับเรื่องราวร้องทุกข์ หรือข้อคิดเห็นต่างๆ ของประชาชน พิจารณาเลือกแรงงานในท้องถิ่นเพื่อสร้างงานและรายได้ให้กับชุมชน สนับสนุนด้านการศึกษาให้กับโรงเรียนที่อยู่ใกล้เคียงพื้นที่โครงการ และร่วมทำนุบำรุงศาสนารวมไปถึงปูชนียสถานต่างๆ ภายในชุมชน 	<p>-</p>	<ul style="list-style-type: none"> ● เอกสารแนบ 3 รูปที่ 1  <p>กล่องรับเรื่องราวร้องทุกข์</p>



เงื่อนไขตามมาตรการ	ผลการปฏิบัติตามมาตรการ	ปัญหา อุปสรรคที่ไม่สามารถปฏิบัติตามมาตรการ และแนวทางแก้ไข	เอกสารอ้างอิง
มีลานสาธารณะ สนามกีฬา ศาลาพักผ่อน เป็นต้น			
3. สุขภาพอนามัยของประชาชน			
1. ให้จัดตั้งกองทุนเฝ้าระวังสุขภาพของชุมชน โดยจัดสรรเงินงบประมาณเข้ากองทุน ปีละ 50,000 บาท ในเดือนแรกของทุกๆ ปี ตลอดอายุประธานบัตร เพื่อใช้ในกิจกรรมการเฝ้าระวังภาวะสุขภาพของชุมชน ของหน่วยงานสาธารณสุขในท้องถิ่น ทั้งนี้ การบริหารจัดการกองทุนให้เป็นไปตามระเบียบหรือแนวทางปฏิบัติที่กรมอุตสาหกรรมพื้นฐานและการเหมืองแร่กำหนด	<ul style="list-style-type: none"> ผู้ถือประธานบัตรได้จัดเตรียมงบประมาณสำหรับจัดตั้งกองทุนเฝ้าระวังสุขภาพของชุมชน เพื่อเป็นค่าใช้จ่ายในกิจกรรมการเฝ้าระวังภาวะสุขภาพของชุมชนของหน่วยงานสาธารณสุขในท้องถิ่น พร้อมทั้งได้จัดทำรายงานผลการดำเนินงานกองทุนเฝ้าระวังสุขภาพเสนอต่อหน่วยงานที่เกี่ยวข้อง 	-	<ul style="list-style-type: none"> เอกสารแนบ 6
4. อาชีวอนามัยและความปลอดภัย			
1. ให้จัดหาอุปกรณ์ป้องกันอันตรายส่วนบุคคลให้กับพนักงานในขณะปฏิบัติงานอยู่ในพื้นที่หน้าเหมือง เช่น ผ้าปิดจมูก ที่อุดหู หมวกนิรภัย และรองเท้านิรภัย เป็นต้น	<ul style="list-style-type: none"> ผู้ถือประธานบัตรได้จัดเตรียมและควบคุมดูแลให้พนักงานของโครงการสวมใส่อุปกรณ์ป้องกันอันตรายตลอดระยะเวลาที่ปฏิบัติงาน โดยพิจารณาให้เหมาะสมกับลักษณะและประเภทของงานที่ปฏิบัติ พร้อมทั้งติดตั้งป้ายเตือนความปลอดภัยในพื้นที่ทำงาน 	-	<ul style="list-style-type: none"> เอกสารแนบ 3 รูปที่ 10 

เงื่อนไขตามมาตรการ	ผลการปฏิบัติตามมาตรการ	ปัญหา อุปสรรคที่ไม่สามารถปฏิบัติตามมาตรการ และแนวทางแก้ไข	เอกสารอ้างอิง
			 <p>การสวมใส่อุปกรณ์ป้องกันอันตราย ส่วนบุคคล</p>  <p>ป้ายเตือนความปลอดภัยในพื้นที่ ทำงาน</p>

ตารางที่ 2-3 มาตรการป้องกันและแก้ไขผลกระทบสิ่งแวดล้อมในระยะดำเนินการทำเหมือง

เงื่อนไขตามมาตรการ	ผลการปฏิบัติตามมาตรการ	ปัญหา อุปสรรคที่ไม่สามารถปฏิบัติตามมาตรการ และแนวทางแก้ไข	เอกสารอ้างอิง
ทรัพยากรสิ่งแวดล้อมทางกายภาพ			
1. ลักษณะภูมิประเทศ			
1. ให้เปิดดำเนินการทำเหมืองตามแผนผังโครงการและมาตรการป้องกันและแก้ไขผลกระทบที่กำหนดไว้อย่างเคร่งครัด	<ul style="list-style-type: none"> วิศวกรผู้ควบคุมการทำเหมืองของโครงการได้มีการวางแผนการทำเหมืองให้เป็นไปตามแผนผังโครงการและมาตรการป้องกันและแก้ไขผลกระทบสิ่งแวดล้อมอย่างเคร่งครัด 	-	-
2. การออกแบบหน้าเหมืองให้มีลักษณะเป็นขั้นบันได (Benching Method) ให้มีความสูงชันละไม่เกิน 10 เมตร และความกว้างชันละไม่น้อยกว่า 10 เมตร และควบคุมความลาดชันรวม (Overall Slope) ไม่ให้เกิน 45 องศา พร้อมทั้งตรวจสอบสภาพหน้าเหมืองให้อยู่ในสภาพที่ปลอดภัยจากการพังทลาย	<ul style="list-style-type: none"> วิศวกรผู้ควบคุมการทำเหมืองของโครงการได้มีการวางแผนและวางแผนการเปิดทำเหมืองในลักษณะขั้นบันได ที่มีความสูงของขั้นบันไดไม่เกิน 10 เมตร และความกว้างไม่น้อยกว่า 10 เมตร พร้อมทั้งควบคุมความลาดชันรวมของหน้าเหมืองไม่ให้เกิน 45 องศา 	-	<ul style="list-style-type: none"> เอกสารแนบ 3 รูปที่ 11  <p>หน้าเหมืองปัจจุบัน</p>



เงื่อนไขตามมาตรการ	ผลการปฏิบัติตามมาตรการ	ปัญหา อุปสรรคที่ไม่สามารถปฏิบัติตามมาตรการ และแนวทางแก้ไข	เอกสารอ้างอิง
3. ให้ตรวจสอบและปรับปรุงสภาพคันทำนบกั้น คูระบายน้ำ และบ่อดักตะกอนให้สามารถใช้งานหรือรองรับน้ำได้ดีอยู่เสมอ โดยการตรวจสอบความแข็งแรงคันทำนบกั้น และขุดลอกตะกอนดินออกจากคูระบายน้ำและบ่อรับน้ำปีละ 1 ครั้ง	<ul style="list-style-type: none"> ผู้ถือประทานบัตรได้ดำเนินการขุดคูระบายน้ำ และจัดทำคันทำนบกั้นโดยรอบพื้นที่โครงการ เพื่อเบี่ยงเบนน้ำไหลป่าผิวดินให้ไหลลงสู่บ่อชุมเหมืองที่อยู่ทางด้านทิศเหนือ 	-	<ul style="list-style-type: none"> เอกสารแนบ 3 รูปที่ 7 และรูปที่ 8  <p>คันทำนบกั้น</p>  <p>คูระบายน้ำ</p>  <p>บ่อชุมเหมืองของโครงการ</p>



เงื่อนไขตามมาตรการ	ผลการปฏิบัติตามมาตรการ	ปัญหา อุปสรรคที่ไม่สามารถปฏิบัติตามมาตรการ และแนวทางแก้ไข	เอกสารอ้างอิง
4. ดูแลรักษาดันไม้ที่ปลูกไว้ให้เจริญเติบโตอย่างสม่ำเสมอ หากพบว่าต้นใดตามหรือไม่เจริญเติบโต ให้ทำการปลูกซ่อมแซมโดยทันที	<ul style="list-style-type: none"> ผู้ถือประทานบัตรได้ดำเนินการปลูกต้นไม้ยืนต้นตามแนวคันทำนบดิน และบริเวณพื้นที่เว้นไม่ทำเหมือง พร้อมทั้งดูแลต้นไม้มียุ่เดิมในพื้นที่โครงการให้มีการเจริญเติบโตที่ดี เพื่อเป็นแนวป้องกันผลกระทบด้านฝุ่นละออง และหินปลิว จากการดำเนินกิจกรรมการทำเหมืองของโครงการ 	-	<ul style="list-style-type: none"> เอกสารแนบ 3 รูปที่ 5  <p>แนวต้นไม้ในพื้นที่โครงการ</p>
5. จะต้องดูแลรักษาหลักเขตให้สามารถมองเห็นและตรวจสอบได้ตลอดระยะเวลาดำเนินโครงการ	<ul style="list-style-type: none"> ผู้ถือประทานบัตรได้ดูแลรักษาหลักเขตให้สามารถมองเห็นและตรวจสอบได้ตลอดระยะเวลาดำเนินโครงการ เพื่อความสะดวกในการปฏิบัติงานหน้าเหมืองและตรวจสอบพื้นที่ของโครงการ 	-	<ul style="list-style-type: none"> เอกสารแนบ 3 รูปที่ 3  <p>หมุดหลักเขตพื้นที่ประทานบัตร</p>




เงื่อนไขตามมาตรการ	ผลการปฏิบัติตามมาตรการ	ปัญหา อุปสรรคที่ไม่สามารถปฏิบัติตามมาตรการ และแนวทางแก้ไข	เอกสารอ้างอิง
6. บริเวณพื้นที่ที่ทำเหมืองจนเสร็จสิ้นแล้ว ให้ดำเนินการตามแผนการฟื้นฟูสภาพพื้นที่ภายหลังการทำเหมืองตามรายละเอียดที่เสนอในแผนการฟื้นฟูสภาพพื้นที่ภายหลังการทำเหมืองอย่างเคร่งครัด	<ul style="list-style-type: none"> ในกรณีที่มีพื้นที่ผ่านการทำเหมืองแล้ว ทางโครงการได้ดำเนินการฟื้นฟูพื้นที่ทำเหมืองตามแผนงานการฟื้นฟูที่ได้เสนอไว้ในรายงานการวิเคราะห์ผลกระทบสิ่งแวดล้อม โดยทางโครงการได้จัดทำรายงานแผนและผลการดำเนินงานด้านการฟื้นฟูพื้นที่ทำเหมือง ประจำปี 2568 เสนอต่อหน่วยงานที่เกี่ยวข้องได้พิจารณา 	-	<ul style="list-style-type: none"> เอกสารแนบ 4
2. คุณภาพอากาศ			
1. ให้ใช้เครื่องเจาะรื้อระเบิดที่มีอุปกรณ์เก็บฝุ่นติดไว้กับหัวเจาะ เพื่อป้องกันการฟุ้งกระจายของฝุ่นละอองขณะทำการเจาะรื้อระเบิด	<ul style="list-style-type: none"> ทางโครงการได้มีการนำเครื่องเจาะรื้อระเบิดที่มีอุปกรณ์เก็บฝุ่นติดไว้กับหัวเจาะมาใช้ในงานระเบิดหน้าเหมือง และใช้หินเกล็ดอัดปิดรื้อระเบิดแทนหินฝุ่น เพื่อป้องกันการฟุ้งกระจายของฝุ่นละออง 	-	<ul style="list-style-type: none"> เอกสารแนบ 3 รูปที่ 12
2. ให้ใช้หินเกล็ดอัดปิดรื้อระเบิดแทนหินฝุ่น เพื่อป้องกันการฟุ้งกระจายของฝุ่นละออง			








รถเจาะรื้อระเบิด


เงื่อนไขตามมาตรการ	ผลการปฏิบัติตามมาตรการ	ปัญหา อุปสรรคที่ไม่สามารถปฏิบัติ ตามมาตรการ และแนวทางแก้ไข	เอกสารอ้างอิง
3. ควบคุมความเร็วรถบรรทุกขนส่งแร่ที่วิ่งไป-มา ระหว่าง หน้าเหมืองถึงโรงโม่หิน ให้ใช้ความเร็วไม่เกิน 30 กิโลเมตรต่อชั่วโมง และการขนส่งหินออกสู่แหล่ง รับซื้อภายนอกในช่วงถนนลาดยางระหว่างบ้าน หนองรีนถึงบ้านเขาถ้ำกฤษ ให้ใช้ความเร็วไม่เกิน 40 กิโลเมตรต่อชั่วโมง โดยการติดตั้งป้ายเตือนไว้ ริมเส้นทางให้เห็นอย่างชัดเจน	<ul style="list-style-type: none"> ผู้ถือประทานบัตรได้จัดทำป้ายจำกัดความเร็วของ รถบรรทุกที่ขนส่งแร่ออกสู่แหล่งรับซื้อภายนอก ในช่วงถนนลาดยางส่วนบุคคล และเส้นทางขนส่งแร่ จากหน้าเหมืองถึงโรงโม่หิน ให้ใช้ความเร็วไม่เกิน 30 กิโลเมตรต่อชั่วโมง โดยติดตั้งไว้ริมเส้นทางขนส่งแร่ ในบริเวณที่สามารถมองเห็นได้อย่างชัดเจน 	-	<ul style="list-style-type: none"> เอกสารแนบ 3 รูปที่ 9  <p>ป้ายจำกัดความเร็ว</p>
4. ให้ฉีดพรมน้ำบนเส้นทางขนส่งแร่ระหว่างหน้าเหมือง ถึงโรงโม่หิน และเส้นทางภายในบริเวณพื้นที่โรงโม่หิน ประมาณวันละ 4 ครั้ง หรือขึ้นอยู่กับสภาพอากาศ ในแต่ละวัน	<ul style="list-style-type: none"> ผู้ถือประทานบัตรได้ดูแลให้มีการฉีดพรมน้ำบน เส้นทางขนส่งแร่ระหว่างหน้าเหมืองถึงโรงโม่หิน และเส้นทางภายในโรงโม่หิน เพื่อลดการฟุ้งกระจาย ของฝุ่นละอองจากกิจกรรมการขนส่งแร่ 	-	<ul style="list-style-type: none"> เอกสารแนบ 3 รูปที่ 13  <p>รถฉีดพรมน้ำเพื่อลดการฟุ้งกระจาย ของฝุ่นละออง</p>



เงื่อนไขตามมาตรการ	ผลการปฏิบัติตามมาตรการ	ปัญหา อุปสรรคที่ไม่สามารถปฏิบัติตามมาตรการ และแนวทางแก้ไข	เอกสารอ้างอิง
5. กำหนดให้กำจัดฝุ่นละอองที่ตกค้างอยู่บนผิวถนนลาดยางที่ใช้ประโยชน์ร่วมกัน โดยจัดให้มีรถดูดฝุ่นละอองบนถนนลาดยาง ตั้งแต่ช่วงบ้านหนองรีนถึงบริเวณบ้านเขาลำภูธร เป็นประจำทุกวันอย่างน้อยวันละ 1 ครั้ง	<ul style="list-style-type: none"> ผู้ถือประทานบัตรได้ร่วมกับผู้ประกอบการในกลุ่มเหมืองแร่เขาสามง่ามในการทำความสะอาดฝุ่นละอองที่ตกค้างอยู่บนผิวถนนลาดยาง เป็นประจำทุกวันอย่างน้อยวันละ 1 ครั้ง 	-	-
6. จัดทำระบบป้องกันผลกระทบสิ่งแวดล้อมบริเวณโรงโม่หิน ตามประกาศกรมอุตสาหกรรมพื้นฐานและการเหมืองแร่ โดยการจัดทำระบบปิดคลุมและระบบสเปรย์น้ำตามจุดต่างๆ ที่เกิดฝุ่นละออง	<ul style="list-style-type: none"> โรงโม่ของโครงการได้มีการปรับปรุงและจัดทำระบบป้องกันผลกระทบสิ่งแวดล้อมบริเวณโรงโม่หินให้เป็นไปตามประกาศกรมอุตสาหกรรมพื้นฐานและการเหมืองแร่ โดยมีรายละเอียดดังต่อไปนี้ 	-	<ul style="list-style-type: none"> เอกสารแนบ 3 รูปที่ 14
- ให้สร้างอาคารปิดคลุม 3 ด้าน และหลังคาสำหรับเครื่องบดชุดแรก (Primary Crusher) ยั้งรับหินใหญ่ (Hopper) และตะแกรงร่อนคัดเศษหิน ดิน ทราย (Vibrating Screen) พร้อมทั้งต้องติดตั้งเครื่องฉีดสเปรย์น้ำบริเวณปากยั้งรับหินใหญ่	- สร้างอาคารปิดคลุมยั้งรับหินใหญ่ อาคารปิดคลุมโรงโม่หินทั้ง 3 ด้าน พร้อมทั้งติดตั้งเครื่องฉีดสเปรย์น้ำบริเวณปากยั้งรับหินใหญ่	-	 <p>อาคารปิดคลุมโรงโม่หิน</p>
- เครื่องบดชุดที่ 2 (Secondary Crusher) เครื่องบดชุดที่ 3 (Tertiary Crusher) ตะแกรงร่อนคัดเศษหิน ดิน ทราย และตะแกรงร่อนคัดขนาดหินจะต้องมีฝาครอบหรืออุปกรณ์ปิดคลุม ป้องกันฝุ่น ต้องสร้างอาคารปิดคลุมเครื่องจักรอุปกรณ์ทั้งหมดอย่างมิดชิด	- สร้างอาคารปิดคลุมเครื่องบด และเครื่องจักรอุปกรณ์ทั้งหมดอย่างมิดชิด	-	 <p>อาคารปิดคลุมยั้งรับหินใหญ่</p>


เงื่อนไขตามมาตรการ	ผลการปฏิบัติตามมาตรการ	ปัญหา อุปสรรคที่ไม่สามารถปฏิบัติตามมาตรการ และแนวทางแก้ไข	เอกสารอ้างอิง
- ระบบสายพานลำเลียง ต้องสร้างอุปกรณ์ปิดคลุม โดยตลอด พร้อมทั้งติดตั้งเครื่องฉีดสเปรย์น้ำ บริเวณจุดต่างๆ ที่ก่อให้เกิดฝุ่นละอองภายนอกอาคารทุกจุด	- สร้างหลังคาปิดคลุมระบบสายพานลำเลียง และติดตั้งเครื่องฉีดสเปรย์น้ำบริเวณจุดต่างๆ ที่ก่อให้เกิดฝุ่นละออง	-	 อาคารปิดคลุมสายพานลำเลียง
- บริเวณปลายสายพานลำเลียงที่เทกองหินคัดขนาดแล้ว ต้องติดตั้งเครื่องฉีดสเปรย์น้ำ หรือเครื่องป้องกันฝุ่นในการเทกองหินคัดขนาดแล้ว	- ติดตั้งระบบสเปรย์น้ำบริเวณปลายสายพานลำเลียง	-	 ระบบสเปรย์น้ำ
- ปรับปรุงเส้นทางลำเลียงหินภายในโรงโม่หินเป็นถนนลาดยาง หรือถนนคอนกรีต	- ปรับปรุงเส้นทางลำเลียงหินภายในโรงโม่หินเป็นถนนหินบดอัดแน่น และถนนลาดยาง	-	 ถังครอบปลายสายพานลำเลียง
- ปรับปรุงพื้นที่เก็บกองหินเป็นลานคอนกรีตหรือหินบดอัดแน่น	- ปรับปรุงลานเก็บกองหินเป็นลานหินบดอัดแน่น	-	


เงื่อนไขตามมาตรการ	ผลการปฏิบัติตามมาตรการ	ปัญหา อุปสรรคที่ไม่สามารถปฏิบัติตามมาตรการ และแนวทางแก้ไข	เอกสารอ้างอิง
			 <p>ถนนหินบดอัดแน่น</p>  <p>ถนนลาดยาง</p>  <p>ลานเก็บกองแร่</p>

เงื่อนไขตามมาตรการ	ผลการปฏิบัติตามมาตรการ	ปัญหา อุปสรรคที่ไม่สามารถปฏิบัติตามมาตรการ และแนวทางแก้ไข	เอกสารอ้างอิง
<p>- ให้ใช้การฉีดพรมน้ำบริเวณลานเก็บกองหินที่คัดขนาดแล้ว และตามเส้นทางขนส่งลำเลียงหิน ในขณะที่เครื่องจักรกลและยานพาหนะทำงานอยู่ เพื่อป้องกันการฟุ้งกระจายของฝุ่น พร้อมทั้งมีการทำความสะอาด เก็บกวาดฝุ่นละอองที่ตกค้างสะสมบริเวณพื้นที่โรงโม่หิน และเส้นทางลำเลียงขนส่งหิน อย่างน้อยสัปดาห์ละ 1 ครั้ง</p>	<p>- ฉีดพรมน้ำบริเวณลานเก็บกองหิน และเส้นทางลำเลียงหินภายในโรงโม่หิน เพื่อป้องกันการฟุ้งกระจายของฝุ่น พร้อมทั้งทำความสะอาด เก็บกวาดฝุ่นละอองที่ตกค้างสะสมบริเวณพื้นที่โรงโม่หิน และเส้นทางลำเลียงขนส่งหิน อย่างน้อยสัปดาห์ละ 1 ครั้ง</p>	-	<p>● เอกสารแนบ 3 รูปที่ 13</p>  <p>รถฉีดพรมน้ำเพื่อลดการฟุ้งกระจายของฝุ่นละออง</p>
<p>- มีระบบลานล้างล้อรถยนต์ที่มีประสิทธิภาพและทำการล้างล้อรถยนต์บรรทุกหินก่อนออกนอกโรงโม่หิน</p>	<p>- ได้จัดเตรียมจุดล้างล้อรถบรรทุกไว้บริเวณด้านหน้าทางเข้า-ออก พื้นที่โรงโม่หินของโครงการ โดยควบคุมรถยนต์หรือรถบรรทุกที่จะออกนอกพื้นที่โครงการต้องทำการล้างล้อทุกครั้ง</p>	-	<p>● เอกสารแนบ 3 รูปที่ 15</p>  <p>จุดล้างล้อรถบรรทุก</p>

เงื่อนไขตามมาตรการ	ผลการปฏิบัติตามมาตรการ	ปัญหา อุปสรรคที่ไม่สามารถปฏิบัติตามมาตรการ และแนวทางแก้ไข	เอกสารอ้างอิง
<ul style="list-style-type: none"> - ปลุกต้นไม้โตเร็วทรงสูงหนาแน่นที่ปิดกั้นทิศทางลมและเสียงตามความเหมาะสมของสภาพพื้นที่ตามแนวเขตพื้นที่โรงโม่หินโดยรอบ และปลูกเสริมบริเวณพื้นที่ว่าง พร้อมทั้งดูแลรักษาให้เจริญเติบโตอยู่เสมอ 	<ul style="list-style-type: none"> - มีการดูแลรักษาแนวต้นไม้ที่ปลูกไว้โดยรอบพื้นที่โรงโม่หินของโครงการให้มีการเจริญเติบโตที่ดีอยู่เสมอ เพื่อเป็นแนวปิดกั้นทิศทางลมและเสียง 	-	<ul style="list-style-type: none"> ● เอกสารแนบ 3 รูปที่ 16  <p>แนวต้นไม้โดยรอบพื้นที่โรงโม่หิน</p>
<ul style="list-style-type: none"> - ดูแลบำรุงรักษาอาคารและอุปกรณ์ตลอดจนระบบป้องกันผลกระทบสิ่งแวดล้อมตลอดระยะเวลาทำงานอย่างเข้มงวด เพื่อไม่ปล่อยฝุ่นละอองเกินมาตรฐานตามประกาศกระทรวงวิทยาศาสตร์ เทคโนโลยีและสิ่งแวดล้อม เรื่อง กำหนดมาตรการควบคุมการปล่อยฝุ่นละอองจากโรงโม่บดหรือย่อยหิน ลงวันที่ 20 ธันวาคม 2539 	<ul style="list-style-type: none"> - ดูแลรักษาระบบป้องกันผลกระทบสิ่งแวดล้อมจากกิจกรรมการโม่ บด และย่อยหิน ให้สามารถใช้งานได้อย่างมีประสิทธิภาพ และเปิดใช้งานตลอดระยะเวลาที่ปฏิบัติงานอย่างเข้มงวด 	-	-

เงื่อนไขตามมาตรการ	ผลการปฏิบัติตามมาตรการ	ปัญหา อุปสรรคที่ไม่สามารถปฏิบัติตามมาตรการ และแนวทางแก้ไข	เอกสารอ้างอิง
<ul style="list-style-type: none"> รถบรรทุกที่ขนหินออกจากโรงโม่หิน จะต้องอยู่ในสภาพที่ดีไม่มีรอยรั่วให้หินร่วงหล่นได้ และมีผ้าใบปิดคลุมมิดชิด 	<ul style="list-style-type: none"> ผู้ถือประทานบัตรได้ออกกฎระเบียบให้รถบรรทุกที่จะลำเลียงแร่ออกจากโรงโม่หิน ให้ปิดคลุมกระบะบรรทุกด้วยผ้าใบอย่างมิดชิด เพื่อป้องกันหินปลิวกระเด็นหรือร่วงหล่นลงสู่ผิวถนน โดยมีการติดตั้งป้ายเตือนไว้บริเวณด้านหน้าโรงโม่หินให้สามารถมองเห็นได้อย่างชัดเจน 	-	<ul style="list-style-type: none"> เอกสารแนบ 3 รูปที่ 17  <p>ป้ายเตือนให้ปิดคลุมผ้าใบ</p>
3. ระดับเสียง แรงสั่นสะเทือนและหินปลิว			
1. ควบคุมความเร็วรถบรรทุกขนส่งแร่ที่วิ่งไปมา ระหว่างหน้าเหมืองถึงโรงโม่หินให้ใช้ความเร็วไม่เกิน 30 กิโลเมตรต่อชั่วโมง และการขนส่งหินออกสู่แหล่งรับซื้อภายนอกในช่วงถนนลาดยางส่วนบุคคล และเส้นทางขนส่งแร่จากหน้าเหมืองถึงโรงโม่หิน ให้ใช้ความเร็วไม่เกิน 30 กิโลเมตรต่อชั่วโมง โดยติดตั้งไว้ริมเส้นทางขนส่งแร่ในบริเวณที่สามารถมองเห็นได้อย่างชัดเจน	<ul style="list-style-type: none"> ผู้ถือประทานบัตรได้จัดทำป้ายจำกัดความเร็วของรถบรรทุกที่ขนส่งแร่ออกสู่แหล่งรับซื้อภายนอกในช่วงถนนลาดยางส่วนบุคคล และเส้นทางขนส่งแร่จากหน้าเหมืองถึงโรงโม่หิน ให้ใช้ความเร็วไม่เกิน 30 กิโลเมตรต่อชั่วโมง โดยติดตั้งไว้ริมเส้นทางขนส่งแร่ในบริเวณที่สามารถมองเห็นได้อย่างชัดเจน 	-	<ul style="list-style-type: none"> เอกสารแนบ 3 รูปที่ 9  <p>ป้ายจำกัดความเร็ว</p>


เงื่อนไขตามมาตรการ	ผลการปฏิบัติตามมาตรการ	ปัญหา อุปสรรคที่ไม่สามารถปฏิบัติตามมาตรการ และแนวทางแก้ไข	เอกสารอ้างอิง
2. ดูแลรักษาสภาพเครื่องจักรและอุปกรณ์ต่างๆ ให้อยู่ในสภาพที่สมบูรณ์สามารถใช้งานได้ตามสภาพปกติ เพื่อลดระดับเสียงจากการทำงานของเครื่องจักรต่างๆ	<ul style="list-style-type: none"> พนักงานซ่อมบำรุงของโครงการได้มีการดูแลรักษา สภาพเครื่องจักรและอุปกรณ์ต่างๆ ให้อยู่ในสภาพที่สมบูรณ์สามารถใช้งานได้ตามสภาพปกติเพื่อลดระดับเสียงจากการทำงานของเครื่องจักรต่างๆ 	-	-
3. ให้งดเว้นการทำเหมืองและการขนส่งแร่ออกจากพื้นที่โครงการในช่วงเวลากลางคืน ซึ่งเป็นเวลาพักผ่อนของราษฎรในชุมชนโดยทั่วไป โดยกำหนดช่วงเวลาทำงาน 8.30-17.30 นาฬิกา	<ul style="list-style-type: none"> ผู้ถือประทานบัตรได้ออกกฎระเบียบให้งดการทำเหมืองและกิจกรรมที่เกี่ยวข้องในช่วงเวลากลางคืน ซึ่งเป็นเวลาพักผ่อนของราษฎรในชุมชนที่อยู่ใกล้เคียง 	-	-
4. กำหนดพื้นที่ขอบเขตพื้นที่เปิดทำเหมืองให้มีระยะห่างจากตำแหน่งอาคารสิ่งก่อสร้างภายในวัดถ้ำยอดทองไม่น้อยกว่า 50 เมตร โดยกำหนดพื้นที่เว้นการทำเหมืองเพิ่มเติมทางด้านทิศตะวันออกเฉียงเหนือ	<ul style="list-style-type: none"> การดำเนินการทำเหมืองของโครงการได้มีการเว้นพื้นที่ไม่ทำเหมืองจากขอบแปลงประทานบัตรในระยะ 50 เมตร ทางด้านทิศตะวันออกเฉียงเหนือ เพื่อป้องกันผลกระทบจากการทำเหมืองต่อวัดถ้ำยอดทอง 	-	<ul style="list-style-type: none"> เอกสารแนบ 3 รูปที่ 2  <p>บริเวณพื้นที่เว้นการทำเหมือง</p>


เงื่อนไขตามมาตรการ	ผลการปฏิบัติตามมาตรการ	ปัญหา อุปสรรคที่ไม่สามารถปฏิบัติ ตามมาตรการ และแนวทางแก้ไข	เอกสารอ้างอิง
5. กำหนดให้มีวิศวกรควบคุม หรือผู้ที่ผ่านการอบรม การใช้วัตถุระเบิดจากกรมอุตสาหกรรมพื้นฐานและ การเหมืองแร่เป็นผู้ควบคุม การออกแบบการระเบิด ให้มีความถูกต้องตามหลักวิชาการ	<ul style="list-style-type: none"> ● การดำเนินการทำเหมืองของโครงการมีวิศวกรผู้ ควบคุมการทำเหมืองที่ผ่านการอบรมการใช้วัตถุ ระเบิดจากกรมอุตสาหกรรมพื้นฐานและการเหมือง แร่เป็นผู้ควบคุมการออกแบบการระเบิดให้มีความ ถูกต้องตามหลักวิชาการ 	-	-
6. จัดทำบันทึกหรือรายงานการเจาะระเบิด ไว้ตรวจสอบ ทุกครั้ง เพื่อใช้เป็นข้อมูลประกอบการวางแผนการ เจาะระเบิดในครั้งต่อไป	<ul style="list-style-type: none"> ● วิศวกรผู้ควบคุมของโครงการได้มีการบันทึกการเจาะ ระเบิดไว้ตรวจสอบทุกครั้ง เพื่อใช้เป็นข้อมูลประกอบ การวางแผนการเจาะระเบิดในครั้งต่อไป 	-	-
7. ออกแบบการระเบิดแบบถ่วงเวลา โดยใช้แก็ปไฟฟ้า ถ่วงเวลาแบบมิลลิวินาที และกำหนดให้ใช้ปริมาณ วัตถุระเบิดสูงสุดไม่เกิน 68.94 กิโลกรัมต่อจังหวะ ถ่วง	<ul style="list-style-type: none"> ● วิศวกรผู้ควบคุมของโครงการได้ออกแบบการระเบิด หน้าเหมืองให้เป็นไปตามแผนผังโครงการและเงื่อนไข มาตรการกำหนด โดยในการระเบิดจะใช้ปริมาณวัตถุ ระเบิดสูงสุดไม่เกิน 68.94 กิโลกรัมต่อจังหวะถ่วง 	-	-
8. กำหนดให้ทำการระเบิดไม่เกินวันละ 1 ครั้ง ในช่วง เวลา 17.00-18.00 นาฬิกา และก่อนการระเบิดทุก ครั้งจะต้องมีสัญญาณเสียงเตือนให้ได้ยินในระยะ รัศมี 500 เมตร	<ul style="list-style-type: none"> ● การดำเนินการทำเหมืองของโครงการจะทำการ ระเบิดหน้าเหมืองเพื่อผลิตแร่วันละ 1 ครั้ง ในช่วง เวลา 17.00-18.00 นาฬิกา โดยก่อนการระเบิดทุก ครั้งหัวหน้างานระเบิดจะทำการตรวจสอบการใช้ เส้นทางที่อยู่ใกล้เคียงโดยรอบพื้นที่ พร้อมทั้งเปิด สัญญาณเสียงเตือนให้ได้ยินในระยะรัศมี 500 เมตร และติดตั้งป้ายเตือนระยะเวลาทำการระเบิดไว้ริม เส้นทางในบริเวณที่ผู้สัญจรไปมาสามารถมองเห็นได้ อย่างชัดเจน 	-	<ul style="list-style-type: none"> ● เอกสารแนบ 3 รูปที่ 6  <p>ป้ายแสดงเวลาระเบิดหิน</p>



เงื่อนไขตามมาตรการ	ผลการปฏิบัติตามมาตรการ	ปัญหา อุปสรรคที่ไม่สามารถปฏิบัติตามมาตรการ และแนวทางแก้ไข	เอกสารอ้างอิง
9. ในการลดขนาดหินที่มีขนาดใหญ่กว่าปากโมให้ใช้วิธีการทุบย่อยด้วยเครื่อง Hydraulic Breaker เจาะกระแทกเพื่อให้หินก้อนมีขนาดเล็กลงโดยห้ามทำการระเบิดย่อยหิน (Secondary Blasting) เป็นอันตราย	<ul style="list-style-type: none"> ในกรณีหินที่ได้จากการระเบิดมีขนาดใหญ่จนไม่สามารถเข้าปากโมได้ ทางโครงการจะใช้เครื่องเจาะกระแทก เพื่อลดขนาดหินให้เล็กลงโดยไม่มีการระเบิดย่อยแร่ 	-	-
10. กรณีเกิดความเสียหายแก่ทรัพย์สินของวัดถ้ำยอดทอง หรือสาธารณประโยชน์ใดๆ ทางโครงการจะต้องรับผิดชอบในการชดเชยค่าเสียหายโดยไม่มีเงื่อนไข และจะต้องแจ้งให้หน่วยงานกำกับดูแลรับทราบ พร้อมทั้งปรับปรุงแผนการใช้วัตถุระเบิดให้ปลอดภัยในครั้งต่อไป	<ul style="list-style-type: none"> ในกรณีที่เกิดความเสียหายแก่ทรัพย์สินของวัดถ้ำยอดทอง หรือสาธารณประโยชน์ใดๆ จากการใช้วัตถุระเบิดของโครงการ วิศวกรผู้ควบคุมการทำเหมืองจะเร่งหาสาเหตุและดำเนินการแก้ไขทันที โดยทางโครงการจะรับผิดชอบในการชดเชยค่าเสียหายด้วยความเป็นธรรม พร้อมทั้งแจ้งให้หน่วยงานกำกับดูแลรับทราบ 	-	-
4. อุทกวิทยาและคุณภาพน้ำ			
1. ตรวจสอบและปรับปรุงสภาพคันทำนบดิน คูระบายน้ำให้สามารถใช้งานหรือรองรับน้ำได้ที่อยู่เสมอ โดยการตรวจสอบเสถียรภาพของคันทำนบ และขุดลอกคูระบายน้ำ ให้นำตะกอนมูลดินถมกลับไว้ภายในบริเวณบ่อเหมือง โดยห้ามนำตะกอนมูลดินออกนอกพื้นที่โครงการโดยเด็ดขาด	<ul style="list-style-type: none"> ผู้ถือประทานบัตรได้มีการตรวจสอบและปรับปรุงคันทำนบดิน ขุดลอกคูระบายน้ำและบ่อดักตะกอนให้สามารถรองรับน้ำได้อย่างมีประสิทธิภาพอยู่เสมอ สำหรับตะกอนมูลดินที่ได้จากการขุดลอกคูระบายน้ำและบ่อดักตะกอน จะนำไปใช้ในการปรับปรุงคันทำนบดิน ในส่วนที่เหลือจะนำไปถมกลับไว้ภายในบริเวณบ่อเหมืองโดยไม่มีการนำตะกอนมูลดินออกสู่ภายนอกพื้นที่โครงการ 	-	-



เงื่อนไขตามมาตรการ	ผลการปฏิบัติตามมาตรการ	ปัญหา อุปสรรคที่ไม่สามารถปฏิบัติตามมาตรการ และแนวทางแก้ไข	เอกสารอ้างอิง
2. ติดตามตรวจสอบการปนเปื้อนของสารหนู (As) โดยการเก็บตัวอย่างน้ำจากบ่อรับน้ำในบ่อเหมือง หากพบว่ามีปริมาณสารหนูเกินเกณฑ์มาตรฐาน คุณภาพน้ำผิวดิน จะต้องติดป้ายเตือนและห้ามนำอย่างชัดเจน และห้ามระบายน้ำออกจากบ่อเหมืองออกสู่ภายนอกโดยเด็ดขาด	<ul style="list-style-type: none"> ผู้ถือประทานบัตรได้ติดตามตรวจสอบการปนเปื้อนของสารหนู (As) ในบ่อรับน้ำขุมเหมืองอย่างสม่ำเสมอ หากพบว่ามีปริมาณสารหนูเกินเกณฑ์มาตรฐาน คุณภาพน้ำผิวดิน จะติดป้ายเตือนห้ามนำอย่างชัดเจน และห้ามระบายน้ำออกจากบ่อเหมืองออกสู่ภายนอกโดยเด็ดขาด 	-	-
5. ธรณีวิทยา/ หลุมยุบและหินถล่ม			
1. ในระหว่างการทำเหมืองหากพบว่ามีพื้นที่ปฏิบัติการมีแนวโน้มหรือความเสี่ยงว่าจะมีโพรงขนาดใหญ่ เช่น มีเสียงดังก้องจากเนื้อหิน เป็นต้น ต้องมีการตรวจสอบทางธรณีฟิสิกส์ เช่น การวัดความค่าความต้านทานไฟฟ้า เพื่อพิสูจน์ความเป็นโพรง จากนั้นให้ดำเนินการกันเขตเป็นพื้นที่อันตรายโดยทำสัญลักษณ์หรือแสดงขอบเขตให้เห็นอย่างชัดเจน และห้ามบุคคลที่ไม่เกี่ยวข้องหรือเครื่องจักรที่มีน้ำหนักมากเข้าไปในบริเวณดังกล่าว พร้อมทั้งทำการตรวจสอบความปลอดภัยโดยวิศวกรควบคุมที่รับผิดชอบการทำเหมืองของโครงการให้เรียบร้อยก่อนดำเนินการทำเหมืองในบริเวณดังกล่าวต่อไป	<ul style="list-style-type: none"> ในกรณีที่มีการดำเนินการทำเหมืองแล้ว วิศวกรผู้ควบคุมของโครงการจะจัดคนงานให้เข้าไปตรวจสอบเสถียรภาพของหน้าเหมืองทุกครั้งก่อนที่จะเข้าไปปฏิบัติงานบริเวณหน้าเหมืองในแต่ละวัน โดยสังเกตจากสิ่งบอกเหตุที่มักเกิดขึ้นก่อนการพังทลายของหน้าเหมือง หากพบสิ่งบอกเหตุที่อาจก่อให้เกิดความไม่มีเสถียรภาพของหน้าเหมือง วิศวกรผู้ควบคุมการทำเหมืองจะสั่งให้พนักงานหลีกเลี่ยงการปฏิบัติงานในบริเวณดังกล่าวแล้วดำเนินการวิเคราะห์เสถียรภาพของหน้าเหมืองโดยละเอียด เพื่อประเมินว่าการทำงานในบริเวณดังกล่าวมีความปลอดภัยหรือไม่ หากไม่มีความปลอดภัยจะดำเนินการปรับปรุงความลาดชันของหน้าเหมืองให้อยู่ในสภาพที่ปลอดภัยก่อนเข้าไปทำงาน 	-	-




เงื่อนไขตามมาตรการ	ผลการปฏิบัติตามมาตรการ	ปัญหา อุปสรรคที่ไม่สามารถปฏิบัติ ตามมาตรการ และแนวทางแก้ไข	เอกสารอ้างอิง
2. ให้มีวิศวกรควบคุมหรือผู้ที่ผ่านการอบรมการใช้ วัดระบุเปิดจากกรมอุตสาหกรรมพื้นฐานและการ เหมืองแร่เป็นผู้ควบคุมการออกแบบการระเบิดให้มี ความถูกต้องตามหลักวิชาการ โดยกำหนดให้ใช้ ปริมาณวัตถุระเบิดสูงสุดไม่เกิน 68.94 กิโลกรัมต่อ จังหวัด	<ul style="list-style-type: none"> ผู้ถือประทานบัตรได้จัดหาวิศวกรผู้ควบคุมการทำ เหมืองที่ผ่านการอบรมการใช้วัตถุระเบิดจากกรม อุตสาหกรรมพื้นฐานและการเหมืองแร่เป็นผู้ควบคุม การออกแบบการระเบิดให้มีความถูกต้องตามหลัก วิชาการ 	-	-
3. ให้ทำการตรวจสอบลักษณะโครงสร้างทางธรณีวิทยา บริเวณจุดเสี่ยงที่จะเกิดหินถล่มบริเวณวัดถ้ำยอดทอง โดยรายงานการตรวจสอบจะต้องประกอบด้วย ลักษณะการวางตัวของชั้นหิน รูปถ่าย วันเวลาที่ทำ การตรวจสอบ เพื่อใช้ตรวจสอบการเคลื่อนตัวของชั้น หินระหว่างการทำเหมือง ซึ่งกำหนดให้ทำการ ตรวจสอบทุกๆ 1 เดือน จนตลอดอายุประทานบัตร	<ul style="list-style-type: none"> วิศวกรผู้ควบคุมการทำเหมืองได้ทำการตรวจสอบ ลักษณะโครงสร้างทางธรณีวิทยาบบริเวณจุดเสี่ยงที่จะ เกิดหินถล่มบริเวณวัดถ้ำยอดทองอย่างต่อเนื่อง 	-	-
4. ให้ตรวจสอบความผิดปกติที่เป็นสิ่งบ่งชี้เหตุที่จะ เกิดก่อนการพังทลายของชั้นหิน เช่น สังเกตร่องรอย การไหลของน้ำผิวดิน รอยแยกบริเวณหน้าผา พื้นดินบริเวณด้านล่างหน้าผามีการโป่งบวม มีเศษ วัสดุเศษหินหล่นลงมาตามรอยแตกของหน้าผา การ เคลื่อนตัวของชั้นหิน เป็นต้น	<ul style="list-style-type: none"> วิศวกรผู้ควบคุมของโครงการได้จัดคนงานให้เข้าไป ตรวจสอบเสถียรภาพของหน้าเหมืองทุกครั้งก่อนที่ จะเข้าไปปฏิบัติงานบริเวณหน้าเหมืองในแต่ละวัน โดยสังเกตจากสิ่งบ่งชี้เหตุที่มักเกิดขึ้นก่อนการ พังทลายของหน้าเหมือง หากพบสิ่งบ่งชี้เหตุที่อาจ ก่อให้เกิดความไม่เสถียรภาพของหน้าเหมือง วิศวกรผู้ควบคุมการทำเหมืองจะสั่งให้พนักงาน หลีกเลี่ยงการปฏิบัติงานในบริเวณดังกล่าวทันที 	-	-

เงื่อนไขตามมาตรการ	ผลการปฏิบัติตามมาตรการ	ปัญหา อุปสรรคที่ไม่สามารถปฏิบัติตามมาตรการ และแนวทางแก้ไข	เอกสารอ้างอิง
5. เสริมสร้างความรู้ให้กับพระสงฆ์วัดถ้ำยอดทอง ในการตรวจสอบความผิดปกติที่เป็นสิ่งบอกเหตุที่จะเกิดก่อนการพังทลายของชั้นหิน เช่น สังเกตร่องรอยการไหลของน้ำบริเวณผิวดิน รอยแยกบริเวณหน้าผา พื้นดินบริเวณด้านล่างหน้าผามีการโป่งบวม มีเศษวัสดุเศษหินหล่นลงมาตามรอยแตกของหน้าผา การเคลื่อนตัวของชั้นหิน เป็นต้น เพื่อจะได้ระมัดระวังหรือหลีกเลี่ยงการใช้พื้นที่ในบริเวณพื้นที่เสี่ยงหินหล่น และให้รับแจ้งวิศวกรควบคุมเหมืองเข้ามาตรวจสอบโดยทันที	<ul style="list-style-type: none"> ทางโครงการได้มีการเสริมสร้างความรู้ให้กับพระสงฆ์วัดถ้ำยอดทอง ในการตรวจสอบความผิดปกติที่เป็นสิ่งบอกเหตุที่จะเกิดก่อนการพังทลายของชั้นหิน เพื่อจะได้ระมัดระวัง หรือหลีกเลี่ยงการใช้พื้นที่ในบริเวณพื้นที่เสี่ยงหินหล่น และให้รับแจ้งวิศวกรควบคุมเหมืองเข้ามาตรวจสอบโดยทันที 	-	-
ทรัพยากรสิ่งแวดล้อมทางชีวภาพ			
1. ทรัพยากรป่าไม้/ สัตว์ป่า			
1. ดูแลรักษาสภาพป่าไม้เดิมบริเวณพื้นที่เว้นการทำเหมืองหรือบริเวณพื้นที่ที่ยังไม่เกี่ยวข้องกับการทำเหมือง	<ul style="list-style-type: none"> ผู้ถือประทานบัตรได้มีการปลูกต้นไม้ยืนต้นบริเวณพื้นที่เว้นไม่ทำเหมือง พร้อมทั้งดูแลแนวต้นไม้ที่มีอยู่เดิมในพื้นที่โครงการให้มีการเจริญเติบโตที่ดี เพื่อเป็นแนวป้องกันผลกระทบด้านฝุ่นละออง และหินปลิวจากการดำเนินกิจกรรมการทำเหมืองของโครงการ 	-	<ul style="list-style-type: none"> เอกสารแนบ 3 รูปที่ 5 

เงื่อนไขตามมาตรการ	ผลการปฏิบัติตามมาตรการ	ปัญหา อุปสรรคที่ไม่สามารถปฏิบัติตามมาตรการ และแนวทางแก้ไข	เอกสารอ้างอิง
			 <p>แนวต้นไม้ในพื้นที่โครงการ</p>
2. การแผ้วถางป่าหรือการตัดไม้เพื่อเปิดขยายหน้าเหมืองควรดำเนินการเฉพาะในบริเวณพื้นที่จำเป็นอย่างก่อนเท่านั้น	<ul style="list-style-type: none"> ผู้ถือประทานบัตรได้ดูแลให้มีการแผ้วถางและตัดฟันต้นไม้ออกเพื่อเปิดขยายหน้าเหมืองเฉพาะในบริเวณพื้นที่จำเป็นอย่างเท่านั้น 	-	-
คุณค่าการใช้ประโยชน์ของมนุษย์			
1. การคมนาคม			
1. ให้อบรมพนักงานขับรถบรรทุกให้ขับรถด้วยความระมัดระวัง มีมารยาทในการใช้รถใช้ถนน และปฏิบัติตามกฎหมายจราจรอย่างเคร่งครัด ถ้าหากมีการฝ่าฝืนจะต้องมีบทลงโทษอย่างเข้มงวด	<ul style="list-style-type: none"> ผู้ถือประทานบัตรได้มีการจัดอบรมให้ความรู้ในเรื่องกฎหมายจราจร และมารยาทในการใช้รถใช้ถนนให้กับพนักงานของโครงการอย่างสม่ำเสมอ พร้อมทั้งกำหนดบทลงโทษสำหรับพนักงานที่ฝ่าฝืนกฎหมายจราจร หรือก่อความเดือดร้อนแก่ผู้ร่วมใช้เส้นทางไว้อย่างเคร่งครัด 	-	-




เงื่อนไขตามมาตรการ	ผลการปฏิบัติตามมาตรการ	ปัญหา อุปสรรคที่ไม่สามารถปฏิบัติตามมาตรการ และแนวทางแก้ไข	เอกสารอ้างอิง
2. ควบคุมความเร็วรถบรรทุกขนส่งที่วิ่งไป-มา ระหว่างหน้าเหมืองถึงโรงโม่หินให้ใช้ความเร็วไม่เกิน 30 กิโลเมตรต่อชั่วโมง และการขนส่งหินออกสู่แหล่งรับซื้อภายนอกในช่วงถนนลาดยางระหว่างบ้านหนองรีนถึงบ้านเขาถ้ำกฤษ ให้ใช้ความเร็วไม่เกิน 40 กิโลเมตรต่อชั่วโมง โดยการติดตั้งป้ายเตือนไว้ริมเส้นทางให้เห็นอย่างชัดเจน	<ul style="list-style-type: none"> ผู้ถือประทานบัตรได้จัดทำป้ายจำกัดความเร็วของรถบรรทุกที่ขนส่งแร่่ออกสู่แหล่งรับซื้อภายนอกในช่วงถนนลาดยางส่วนบุคคล และเส้นทางขนส่งแร่จากหน้าเหมืองถึงโรงโม่หิน ให้ใช้ความเร็วไม่เกิน 30 กิโลเมตรต่อชั่วโมง โดยติดตั้งไว้ริมเส้นทางขนส่งแร่ในบริเวณที่สามารถมองเห็นได้อย่างชัดเจน 	-	<ul style="list-style-type: none"> เอกสารแนบ 3 รูปที่ 9  <p>ป้ายจำกัดความเร็ว</p>
3. ให้ความค้ำน้ำหนักรถบรรทุกไม่ให้เกินพิกัดน้ำหนักที่กฎหมายกำหนด เพื่อป้องกันการชำรุดเสียหายของเส้นทางเร็วกว่าที่ควรจะเป็นและป้องกันการเกิดอุบัติเหตุ	<ul style="list-style-type: none"> ผู้ถือประทานบัตรได้มีข้อกำหนดในการควบคุมน้ำหนักรถบรรทุกที่จะขนส่งแร่ออกจากโรงโม่หินไม่ให้เกินพิกัดที่กฎหมายกำหนด โดยควบคุมให้น้ำหนักรถบรรทุกก่อนจากโรงโม่หินทุกครั้ง เพื่อป้องกันการชำรุดเสียหายของเส้นทางเร็วกว่าที่ควรจะเป็นและป้องกันการเกิดอุบัติเหตุ 	-	<ul style="list-style-type: none"> เอกสารแนบ 3 รูปที่ 18  <p>จุดชั่งน้ำหนักรถบรรทุก</p>



เงื่อนไขตามมาตรการ	ผลการปฏิบัติตามมาตรการ	ปัญหา อุปสรรคที่ไม่สามารถปฏิบัติตามมาตรการ และแนวทางแก้ไข	เอกสารอ้างอิง
4. ให้ตรวจเช็คสภาพรถยนต์ เช่น ระบบห้ามล้อ ระบบไฟฟ้า การทำงานของเครื่องยนต์ ระบบเกียร์ พร้อมทั้งตัวถังรถและอื่นๆ ให้อยู่ในสภาพที่ใช้งานได้ดีและปลอดภัยอยู่เสมอ	<ul style="list-style-type: none"> พนักงานขับรถบรรทุกทุกของโครงการจะทำหน้าที่ในการตรวจเช็คสภาพรถยนต์ ให้อยู่ในสภาพที่พร้อมใช้งานได้ดีและปลอดภัยอยู่เสมอ 	-	-
5. ให้ดูแลเส้นทางขนส่งแร่ให้อยู่ในสภาพพร้อมใช้งานได้ดีอยู่เสมอหากเกิดการชำรุดเสียหาย ทางโครงการต้องซ่อมแซมโดยปรับปรุงเส้นทางดังกล่าวทันที	<ul style="list-style-type: none"> ในกรณีที่มีการดำเนินกิจกรรมการทำเหมืองและกิจกรรมการขนส่งหินแล้ว ผู้ถือประทานบัตรจะร่วมกับผู้ประกอบการในกลุ่มเหมืองแร่เขาสามง่ามในการดูแลและซ่อมแซมเส้นทางขนส่งแร่ช่วงจากพื้นที่โครงการถึงโรงโม่หิน และทางหลวงชนบทบ้านห้วยไผ่-บ้านเขาถ้ำกฤษณ์ถึงทางหลวงหมายเลข 3208 และทางหลวงชนบทบ้านหนองข่อย-บ้านหนองรีนถึงทางหลวงหมายเลข 3337 ให้อยู่ในสภาพพร้อมใช้งานได้ดีอยู่เสมอ 	-	<ul style="list-style-type: none"> เอกสารแนบ 3 รูปที่ 19  <p>ทางหลวงหมายเลข 3208</p>  <p>ทางหลวงหมายเลข 3337</p>



เงื่อนไขตามมาตรการ	ผลการปฏิบัติตามมาตรการ	ปัญหา อุปสรรคที่ไม่สามารถปฏิบัติตามมาตรการ และแนวทางแก้ไข	เอกสารอ้างอิง
			 <p>ถนนลาดยางส่วนบุคคลของกลุ่ม โรงไม้</p>
6. การขนส่งแร่จากโรงโม่หินไปยังแหล่งรับซื้อภายนอก ทุกครั้ง จะต้องทำการปิดคลุมแร่ด้วยผ้าใบให้มิดชิด และล้างล้อทุกครั้ง ทั้งนี้ เพื่อป้องกันการตกหล่นของ แร่และการฟุ้งกระจายของฝุ่นละออง	<ul style="list-style-type: none"> ผู้ถือประทานบัตรได้กำหนดข้อบังคับให้รถบรรทุกที่ จะขนส่งแร่ไปยังแหล่งรับซื้อภายนอกทำการปิดคลุม กระบะบรรทุกด้วยผ้าใบให้มิดชิด โดยติดตั้งป้ายเตือน ไว้อย่างชัดเจน และให้มีการล้างล้อรถทุกครั้ง โดย จัดเตรียมจุดล้างล้อรถบรรทุกไว้บริเวณด้านหน้า สำนักงานโครงการ เพื่อป้องกันการตกหล่นของแร่และ การฟุ้งกระจายของฝุ่นละออง 	-	<ul style="list-style-type: none"> เอกสารแนบ 3 รูปที่ 15 และรูปที่ 17  <p>จุดล้างล้อรถบรรทุก</p>  <p>ป้ายเตือนให้ปิดคลุมผ้าใบ</p>

เงื่อนไขตามมาตรการ	ผลการปฏิบัติตามมาตรการ	ปัญหา อุปสรรคที่ไม่สามารถปฏิบัติตามมาตรการ และแนวทางแก้ไข	เอกสารอ้างอิง
7. ให้จัดทำโปสเตอร์และแผ่นพับเพื่อประชาสัมพันธ์ มาตรการป้องกันและแก้ไขผลกระทบด้านการ คมนาคมขนส่งร่ เพื่อเผยแพร่ที่องค์การบริหาร ส่วนตำบล เทศบาล หรือที่ทำการชุมชน ให้ประชาชน ได้รับทราบ	<ul style="list-style-type: none"> ผู้ถือประทานบัตรได้ประชาสัมพันธ์มาตรการป้องกัน และแก้ไขผลกระทบด้านการคมนาคมขนส่งร่ ให้กับองค์การบริหารส่วนตำบล เทศบาล หรือที่ทำการ ชุมชน ให้ประชาชนได้รับทราบ 	-	-
คุณค่าต่อคุณภาพชีวิต			
2. เศรษฐกิจและสังคม			
1. ให้มีการจ้างแรงงานในท้องถิ่นให้มากที่สุด และให้ อัตราค่าแรงเป็นไปตามประกาศกรมสวัสดิการและคุ้มครองแรงงาน	<ul style="list-style-type: none"> ผู้ถือประทานบัตรได้พิจารณาจ้างแรงงานในท้องถิ่น เป็นหลัก โดยจะพิจารณาจากรู้ความเชี่ยวชาญ ให้เหมาะสมกับงานที่ต้องปฏิบัติ เพื่อประสิทธิภาพ และความปลอดภัยในการทำงาน 	-	-
2. ให้ความร่วมมือกับผู้นำชุมชน เพื่อพัฒนาสภาพความ เป็นอยู่ของชุมชน และพัฒนาระบบสาธารณูปโภค ต่างๆ ให้ดี	<ul style="list-style-type: none"> ผู้ถือประทานบัตรได้มีนโยบายในการสนับสนุนและ ให้ความร่วมมือกับผู้นำชุมชนในการพัฒนาสภาพ ความเป็นอยู่ของชุมชน และพัฒนาระบบสาธารณูปโภค ต่างๆ ให้ดีขึ้น 	-	-
3. การมีส่วนร่วมของประชาชน			
1. ให้ประชาสัมพันธ์ข้อมูลเกี่ยวกับมาตรการป้องกัน และแก้ไขผลกระทบสิ่งแวดล้อมในประเด็นต่างๆ ที่ ประชาชนวิตกกังวล	<ul style="list-style-type: none"> ผู้ถือประทานบัตรได้ประชาสัมพันธ์ข้อมูลเกี่ยวกับ มาตรการป้องกันและแก้ไขผลกระทบสิ่งแวดล้อมใน ประเด็นต่างๆ ให้กับประชาชนได้รับทราบ เพื่อลดข้อ 	-	-

เงื่อนไขตามมาตรการ	ผลการปฏิบัติตามมาตรการ	ปัญหา อุปสรรคที่ไม่สามารถปฏิบัติตามมาตรการ และแนวทางแก้ไข	เอกสารอ้างอิง
	วิตกกังวลของประชาชนที่เกี่ยวกับการทำเหมืองที่จะเกิดขึ้น		
2. ให้สร้างความสัมพันธ์อันดีระหว่างโครงการกับประชาชน ผ่านการเข้าร่วมกิจกรรมต่างๆ ภายในชุมชน เช่น การบริจาคสิ่งของ การส่งเสริมด้านการกีฬา ทำนุบำรุงศาสนา และปรับปรุงซ่อมแซมเส้นทางคมนาคมภายในชุมชน เป็นต้น	<ul style="list-style-type: none"> ผู้ถือประทานบัตรได้มีนโยบายในการสนับสนุนและให้ความร่วมมือกับผู้นำชุมชนในการพัฒนาสภาพความเป็นอยู่ของชุมชน และพัฒนาระบบสาธารณูปโภคต่างๆ ให้ดีขึ้น เพื่อเป็นการสร้างความสัมพันธ์อันดีระหว่างโครงการกับประชาชน 	-	-
3. ให้ดำเนินการประชาสัมพันธ์ข้อมูลเกี่ยวกับโครงการในประเด็นการปฏิบัติตามมาตรการป้องกันและแก้ไขผลกระทบสิ่งแวดล้อม ผลการติดตามตรวจสอบผลกระทบสิ่งแวดล้อม และผลการตรวจสอบข้อร้องเรียน (ถ้ามี) เพื่อให้ประชาชนร่วมแสดงความคิดเห็น และนำข้อมูลไปปรับปรุงมาตรการต่อไป	<ul style="list-style-type: none"> ผู้ถือประทานบัตรได้ดำเนินการประชาสัมพันธ์ข้อมูลเกี่ยวกับโครงการ ในประเด็นการปฏิบัติตามมาตรการป้องกันและแก้ไขผลกระทบสิ่งแวดล้อม ผลการติดตามตรวจสอบผลกระทบสิ่งแวดล้อม และผลการตรวจสอบข้อร้องเรียน (ถ้ามี) เพื่อให้ประชาชนร่วมแสดงความคิดเห็น และนำข้อมูลไปปรับปรุงมาตรการต่อไป 	-	-
4. ให้จัดสรรงบประมาณเพื่อเป็นทุนการศึกษาให้แก่โรงเรียนในชุมชนที่ตั้งโครงการตามแผนความรับผิดชอบต่อสังคมในเขตพื้นที่ชุมชนใกล้เคียง	<ul style="list-style-type: none"> ผู้ถือประทานบัตรได้จัดสรรงบประมาณเพื่อเป็นทุนการศึกษาให้แก่โรงเรียนในชุมชนที่ตั้งโครงการ ตามแผนความรับผิดชอบต่อสังคมในเขตพื้นที่ชุมชนใกล้เคียง 	-	-
5. ให้ดำเนินการตามมาตรการป้องกันข้อวิตกกังวลของประชาชนในด้านต่างๆ อย่างเคร่งครัด ได้แก่	<ul style="list-style-type: none"> การดำเนินโครงการได้ปฏิบัติตามมาตรการป้องกันและแก้ไขผลกระทบด้านต่างๆ ในส่วนที่สามารถดำเนินการได้ เพื่อป้องกันข้อวิตกกังวลของประชาชนอย่างเคร่งครัด ดังนี้ 	-	-


เงื่อนไขตามมาตรการ	ผลการปฏิบัติตามมาตรการ	ปัญหา อุปสรรคที่ไม่สามารถปฏิบัติตามมาตรการ และแนวทางแก้ไข	เอกสารอ้างอิง
<p>- ให้ปรับปรุงมาตรการกำจัดฝุ่นละอองบริเวณโรงโม่หิน และเข้มงวดในการฉีดพรมน้ำขณะบดและย่อยหินและการใช้รถฉีดพรมน้ำตามแนวเส้นทางลำเลียงภายในบริเวณโรงโม่หิน จะต้องดำเนินการอย่างต่อเนื่องตลอดเวลาที่มีการปฏิบัติงาน</p>	<p>- โรงโม่ของโครงการได้มีการปรับปรุงและจัดทำระบบป้องกันผลกระทบสิ่งแวดล้อมบริเวณโรงโม่หินให้เป็นไปตามประกาศกรมอุตสาหกรรมพื้นฐานและการเหมืองแร่ โดยมีรายละเอียดดังต่อไปนี้</p>	-	<p>● เอกสารแนบ 3 รูปที่ 14</p>  <p>อาคารปิดคลุมโรงโม่หิน</p>  <p>อาคารปิดคลุมยังรับหินใหญ่</p>  <p>อาคารปิดคลุมสายพานลำเลียง</p>



เงื่อนไขตามมาตรการ	ผลการปฏิบัติตามมาตรการ	ปัญหา อุปสรรคที่ไม่สามารถปฏิบัติตามมาตรการ และแนวทางแก้ไข	เอกสารอ้างอิง
			 <p>ระบบสเปรย์น้ำ</p>  <p>อุปกรณ์ปลายสายพานลำเลียง</p>
- ให้มีกิจกรรมการทำเหมืองบริเวณพื้นที่ทำเหมืองและโรงโม่หินเฉพาะช่วงเวลากลางวัน	- การดำเนินการทำเหมืองและการโม่ บด และย่อยหินภายหลังได้รับอนุญาตให้เปิดการทำเหมืองแล้ว จะดำเนินการเฉพาะในช่วงเวลากลางวันเท่านั้น	-	-
- ให้พนักงานขับรถขนส่งแร่ขั้บรถด้วยความระมัดระวัง โดยเฉพาะในช่วงที่ผ่านบริเวณชุมชนเนื่องจากเส้นทางดังกล่าวมีผู้ประกอบการโรงโม่หินจำนวนหลายรายใช้ร่วมกันอยู่ โดยการจำกัดความเร็วของรถบรรทุกช่วงที่ผ่านชุมชน และการฉีดพรมน้ำบริเวณถนนให้มากขึ้น	- ผู้ถือประทานบัตรได้มีการจัดอบรมให้ความรู้ในเรื่องกฎหมายจราจร และมารยาทในการใช้รถใช้ถนนให้กับพนักงานของโครงการอย่างสม่ำเสมอ พร้อมทั้งกำหนดบทลงโทษสำหรับพนักงานที่ฝ่าฝืนกฎจราจร หรือก่อความเดือดร้อนแก่ผู้ร่วมใช้เส้นทางไว้อย่างเคร่งครัด	-	-


เงื่อนไขตามมาตรการ	ผลการปฏิบัติตามมาตรการ	ปัญหา อุปสรรคที่ไม่สามารถปฏิบัติตามมาตรการ และแนวทางแก้ไข	เอกสารอ้างอิง
- ให้ทำเหมืองเฉพาะขอบเขตพื้นที่ที่ขออนุญาต โดยไม่มีการขยายขอบเขตการทำเหมืองออกนอกเขตประทานบัตรที่ขอไว้แต่อย่างใด	- วิศวกรผู้ควบคุมการทำเหมืองได้วางแผนเปิดดำเนินการทำเหมืองเฉพาะในขอบเขตพื้นที่ที่ขออนุญาตประทานบัตรเท่านั้น	-	-
- ให้ร่วมมือกับกลุ่มผู้ประกอบการเหมืองหินและโรงโม่หินบริเวณนี้ขุดลอกคูระบายน้ำบริเวณริมเส้นทางส่วนบุคคลของกลุ่มโรงโม่หินเป็นประจำ เพื่อเปิดทางน้ำให้ระบายเร็วขึ้น	- ผู้ถือประทานบัตรได้ให้ความร่วมมือกับกลุ่มผู้ประกอบการเหมืองหินและโรงโม่หินในกลุ่มเขาสามง่ามขุดลอกคูระบายน้ำบริเวณริมเส้นทางส่วนบุคคลของกลุ่มโรงโม่หินเป็นประจำ เพื่อเปิดทางน้ำให้ระบายเร็วขึ้น	-	<p>● เอกสารแนบ 3 รูปที่ 20</p>  <p>คูระบายน้ำริมถนนส่วนบุคคลของกลุ่มโรงโม่</p>
- ทำการระเบิดแร่เป็นเวลา คือช่วงเวลา 17.00-18.00 นาฬิกา หากมีผลกระทบเกิดขึ้นต่อพื้นที่เกษตรกรรม โครงการจะรีบทำการแก้ไขและรับผิดชอบความเสียหายที่เกิดขึ้นอย่างเป็นธรรม	- ทางโครงการได้มีการระเบิดหน้าเหมืองเพื่อผลิตแร่วันละ 1 ครั้ง ในช่วงเวลา 17.00-18.00 นาฬิกา โดยก่อนการระเบิดทุกครั้งได้มีการเปิดสัญญาณเสียงเตือนให้ได้ยินในระยะรัศมี 500 เมตร และติดตั้งป้ายเตือนระยะเวลาทำการระเบิดไว้ริมเส้นทางในบริเวณที่ผู้สัญจรไปมาสามารถมองเห็นได้อย่างชัดเจน ในกรณีที่ผู้ได้รับผลกระทบจากการใช้วัตถุระเบิดของโครงการ วิศวกรผู้ควบคุมการทำเหมืองจะเร่งหาสาเหตุและดำเนินการแก้ไขทันที พร้อมทั้งชดเชยค่าเสียหายแก่ผู้ได้รับผลกระทบโดยเร็ว	-	<p>● เอกสารแนบ 3 รูปที่ 6</p>  <p>ป้ายแสดงเวลาระเบิดหิน</p>



เงื่อนไขตามมาตรการ	ผลการปฏิบัติตามมาตรการ	ปัญหา อุปสรรคที่ไม่สามารถปฏิบัติตามมาตรการ และแนวทางแก้ไข	เอกสารอ้างอิง
- ให้การสนับสนุนหรือส่งเสริมด้านการกีฬาแก่เยาวชนในท้องถิ่นอย่างต่อเนื่องและจริงจัง	- ผู้ถือประทานบัตรได้มีนโยบายในการสนับสนุนและส่งเสริมด้านการกีฬาแก่เยาวชนในท้องถิ่นอย่างต่อเนื่อง เพื่อให้เยาวชนในท้องถิ่นใช้เวลาว่างอย่างเกิดประโยชน์และไม่ยุ่งเกี่ยวกับสิ่งเสพติด	-	-
- ให้การสนับสนุนกิจกรรมต่างๆ ของชุมชนเพื่อเป็นผลประโยชน์ตอบแทนต่อชุมชนโดยให้ทำหนังสือร้องขอเข้ามา	- ผู้ถือประทานบัตรได้มีนโยบายในการสนับสนุนและให้ความร่วมมือกับผู้นำชุมชนในการพัฒนาสภาพความเป็นอยู่ของชุมชน และพัฒนาระบบสาธารณูปโภคต่างๆ ให้ดีขึ้น เพื่อเป็นการสร้างความสัมพันธ์อันดีระหว่างโครงการกับประชาชน	-	-
- ในกรณีที่การทำเหมืองของโครงการก่อให้เกิดปัญหาหรือผลกระทบต่อชุมชน โครงการจะต้องให้ความร่วมมือในการตรวจสอบและแก้ไขปัญหาที่เกิดขึ้นในทุกกรณี	- ในกรณีที่ได้รับการร้องเรียนจากประชาชนที่อาศัยอยู่ในบริเวณใกล้เคียงว่าได้รับความเดือดร้อนรำคาญจากการดำเนินโครงการ ผู้ถือประทานบัตรจะหยุดการทำเหมืองแล้วแก้ไขเหตุแห่งความเดือดร้อนให้เสร็จสิ้นก่อนเปิดดำเนินการต่อไป	-	-
6. จัดทำป้ายประชาสัมพันธ์ขนาดใหญ่ติดตั้งในชุมชนและบริเวณด้านหน้าโครงการเพื่อชี้แจงผลการปฏิบัติตามมาตรการป้องกันและแก้ไขผลกระทบสิ่งแวดล้อมและมาตรการติดตามตรวจสอบผลกระทบสิ่งแวดล้อม รวมทั้งการดำเนินการแก้ไขปัญหาร้องเรียนหรือความเดือดร้อนของราษฎร	<ul style="list-style-type: none"> ผู้ถือประทานบัตรได้ดำเนินการประชาสัมพันธ์ข้อมูลเกี่ยวกับโครงการ ในประเด็นการปฏิบัติตามมาตรการป้องกันและแก้ไขผลกระทบสิ่งแวดล้อม ผลการติดตามตรวจสอบผลกระทบสิ่งแวดล้อม รวมทั้งการดำเนินการแก้ไขปัญหาร้องเรียนหรือความเดือดร้อนของราษฎร 	-	-

เงื่อนไขตามมาตรการ	ผลการปฏิบัติตามมาตรการ	ปัญหา อุปสรรคที่ไม่สามารถปฏิบัติ ตามมาตรการ และแนวทางแก้ไข	เอกสารอ้างอิง
4. สุขภาพอนามัยของประชาชน			
1. ปฏิบัติตามมาตรการป้องกันและแก้ไขผลกระทบสิ่งแวดล้อมด้านคุณภาพอากาศ เสียง แรงสั่นสะเทือน หินปลิว และมาตรการด้านการคมนาคมอย่างเคร่งครัด	<ul style="list-style-type: none"> ผู้ถือประทานบัตรมีการควบคุมดูแลให้มีการปฏิบัติตามมาตรการป้องกันและแก้ไขผลกระทบสิ่งแวดล้อมในด้านคุณภาพอากาศ เสียง แรงสั่นสะเทือน หินปลิว และมาตรการด้านการคมนาคมอย่างเคร่งครัด เพื่อป้องกันผลกระทบต่อชุมชนที่อยู่ใกล้เคียงจากกิจกรรมการทำเหมืองของโครงการ 	-	-
2. ให้เผยแพร่ข้อมูลผลการติดตามตรวจสอบผลกระทบสิ่งแวดล้อมต่อสำนักงานสาธารณสุขอำเภอ และโรงพยาบาลส่งเสริมสุขภาพตำบลแต่ละแห่ง ปีละ 3 ครั้ง พร้อมทั้งติดตั้งป้ายแสดงผลการตรวจวัดคุณภาพสิ่งแวดล้อม ไว้ที่บริเวณศาลาประชาคมหมู่บ้าน และโรงพยาบาลส่งเสริมสุขภาพตำบลนั้นๆ เป็นต้น	<ul style="list-style-type: none"> ผู้ถือประทานบัตรได้ดำเนินการติดตามตรวจสอบผลกระทบสิ่งแวดล้อม และเผยแพร่ข้อมูลผลการติดตามตรวจสอบผลกระทบสิ่งแวดล้อมต่อหน่วยงานสาธารณสุขในพื้นที่ได้รับทราบ 	-	-
3. ให้ประสานงานกับโรงพยาบาลส่งเสริมสุขภาพตำบลเพื่อจัดทำฐานข้อมูลด้านภาวะสุขภาพของประชาชน ประกอบด้วย อายุ เพศ อาชีพ รายได้ การศึกษา พฤติกรรมการบริโภค การสูบบุหรี่ การดื่มสุรา การเจ็บป่วยด้วยโรคที่คาดว่าจะเกิดจากการทำเหมือง และกิจกรรมที่เกี่ยวข้อง อุบัติเหตุ บาดเจ็บ และสภาวะทางสุขภาพจิตของประชาชนที่เข้ามารับการรักษาอย่างต่อเนื่อง	<ul style="list-style-type: none"> ผู้ถือประทานบัตรได้ประสานไปยังโรงพยาบาลส่งเสริมสุขภาพตำบล เพื่อจัดทำฐานข้อมูลด้านภาวะสุขภาพของประชาชน ประกอบด้วย อายุ เพศ อาชีพ รายได้ การศึกษา พฤติกรรมการบริโภค การสูบบุหรี่ การดื่มสุรา การเจ็บป่วยด้วยโรคที่คาดว่าจะเกิดจากการทำเหมือง และกิจกรรมที่เกี่ยวข้อง อุบัติเหตุ บาดเจ็บ และสภาวะทางสุขภาพจิตของประชาชนที่เข้ามารับการรักษาอย่างต่อเนื่อง 	-	-

เงื่อนไขตามมาตรการ	ผลการปฏิบัติตามมาตรการ	ปัญหา อุปสรรคที่ไม่สามารถปฏิบัติตามมาตรการ และแนวทางแก้ไข	เอกสารอ้างอิง
4. ให้ปฏิบัติตามแผนมวลชนสัมพันธ์อย่างต่อเนื่องเพื่อรับฟังความคิดเห็น ข้อเสนอแนะ หรือความต้องการของประชาชนในด้านต่างๆ เพื่อลดความตึงเครียด หรือความขัดแย้งจากการได้รับผลกระทบสิ่งแวดล้อมจากการทำเหมืองและกิจกรรมที่เกี่ยวข้องของโครงการ	<ul style="list-style-type: none"> ผู้ถือประทานบัตรได้ปฏิบัติตามแผนมวลชนสัมพันธ์อย่างต่อเนื่อง เพื่อรับฟังความคิดเห็น ข้อเสนอแนะ หรือความต้องการของประชาชนในด้านต่างๆ เพื่อลดความตึงเครียด หรือความขัดแย้งจากการได้รับผลกระทบสิ่งแวดล้อมจากการทำเหมืองและกิจกรรมที่เกี่ยวข้องของโครงการ 	-	-
5. ติดตั้งป้ายแสดงผลการตรวจวัดคุณภาพสิ่งแวดล้อม บริเวณศาลาประชาคมบ้านเขาถ้ำกุ่มขร บ้านเขาพระเอก บ้านดอนรวก และบ้านห้วยน้อย	<ul style="list-style-type: none"> ผู้ถือประทานบัตรได้ประสานไปยังผู้นำชุมชนที่ตั้งพื้นที่โครงการ เพื่อประชาสัมพันธ์ข้อมูลผลการตรวจวัดคุณภาพสิ่งแวดล้อมให้กับประชาชนได้รับทราบอย่างทั่วถึง 	-	-
6. กำหนดช่วงเวลาดำเนินการทำเหมืองและกิจกรรมที่เกี่ยวข้อง ซึ่งรวมทั้งการขนส่งแร่ออกสู่แหล่งรับซื้อภายนอก ในช่วงเวลา 08.00-17.00 นาฬิกา	<ul style="list-style-type: none"> ผู้ถือประทานบัตรได้ออกกฎระเบียบให้งดการทำเหมืองและกิจกรรมที่เกี่ยวข้องในช่วงเวลากลางคืน ซึ่งเป็นเวลาพักผ่อนของราษฎรในชุมชนที่อยู่ใกล้เคียง 	-	-
5. อาชีวอนามัย และความปลอดภัย			
1. ให้จัดหาอุปกรณ์ป้องกันอันตรายส่วนบุคคลให้กับพนักงานในขณะที่ปฏิบัติงานอยู่ในพื้นที่หน้าเหมือง เช่น ผ้าปิดจมูก ที่อุดหู หมวกนิรภัย และรองเท้านิรภัย เป็นต้น	<ul style="list-style-type: none"> ผู้ถือประทานบัตรได้จัดเตรียมและควบคุมดูแลให้พนักงานของโครงการสวมใส่อุปกรณ์ป้องกันอันตรายตลอดระยะเวลาที่ปฏิบัติงาน โดยพิจารณาให้เหมาะสมกับลักษณะและประเภทของงานที่ปฏิบัติ พร้อมทั้งติดตั้งป้ายเตือนความปลอดภัยในพื้นที่ทำงาน 	-	<ul style="list-style-type: none"> เอกสารแนบ 3 รูปที่ 10 

เงื่อนไขตามมาตรการ	ผลการปฏิบัติตามมาตรการ	ปัญหา อุปสรรคที่ไม่สามารถปฏิบัติตามมาตรการ และแนวทางแก้ไข	เอกสารอ้างอิง
			 <p>การสวมใส่อุปกรณ์ป้องกันอันตรายส่วนบุคคล</p>  <p>ป้ายเตือนความปลอดภัยในพื้นที่ทำงาน</p>
2. ให้การฝึกอบรมแก่พนักงานถึงวิธีการทำงานของเครื่องจักรกล และอุปกรณ์แต่ละประเภท	<ul style="list-style-type: none"> ผู้ถือประทานบัตรได้จัดอบรมเกี่ยวกับข้อบังคับและคู่มือว่าด้วยความปลอดภัยในการทำงานทุกครั้งที่มีการรับพนักงานเข้ามาใหม่หรือมีการเปลี่ยนหน้าที่การทำงาน เพื่อให้พนักงานสามารถปฏิบัติงานได้อย่างถูกต้องและปลอดภัย ตลอดจนให้การฝึกอบรมแก่พนักงานถึงวิธีการทำงานของเครื่องจักรกลแต่ละชนิดและอุปกรณ์แต่ละประเภท หรือเมื่อมีการเปลี่ยนแปลง 	-	-

เงื่อนไขตามมาตรการ	ผลการปฏิบัติตามมาตรการ	ปัญหา อุปสรรคที่ไม่สามารถปฏิบัติตามมาตรการ และแนวทางแก้ไข	เอกสารอ้างอิง
	เครื่องจักรใหม่ จนมั่นใจว่าพนักงานสามารถทำงานได้อย่างปลอดภัย		
3. ให้สับเปลี่ยนหน้าที่ของพนักงานไม่ให้ทำงานในบริเวณที่มีเสียงดังนานเกินไป พร้อมทั้งดูแลรักษาเครื่องจักรอุปกรณ์ต่างๆ ให้อยู่ในสภาพที่สมบูรณ์ใช้งานได้ดี	<ul style="list-style-type: none"> ผู้ถือประทานบัตรจะดำเนินการสับเปลี่ยนหน้าที่ของพนักงาน เพื่อป้องกันไม่ให้ทำงานในบริเวณที่มีเสียงดังนานเกินไป พร้อมทั้งดูแลรักษาเครื่องจักรอุปกรณ์ต่างๆ ให้อยู่ในสภาพที่สมบูรณ์ใช้งานได้ดี 	-	-
4. ให้มีการปิดกั้นอันตรายจากบริเวณต่างๆ เช่น บริเวณสายพาน ฟันเฟือง เป็นต้น รวมทั้งตรวจสอบประสิทธิภาพและความพร้อมของเครื่องมือ เครื่องจักรก่อนดำเนินการเพื่อมิให้เกิดอันตรายต่อผู้ใช้เครื่องจักรนั้นๆ	<ul style="list-style-type: none"> ผู้ถือประทานบัตรได้มีการปิดกั้นอันตรายจากบริเวณต่างๆ รวมทั้งตรวจสอบประสิทธิภาพ และความพร้อมของเครื่องมือ เครื่องจักรก่อนเปิดดำเนินการ เพื่อมิให้เกิดอันตรายต่อผู้ใช้เครื่องจักรนั้นๆ 	-	-
5. จัดให้มีปัจจัยในการปฐมพยาบาล เพื่อช่วยเหลือคนงานได้ทันที เมื่อประสบอันตรายหรือเจ็บป่วยโดยไม่คิดมูลค่า และมีรถสำหรับส่งคนเจ็บส่งโรงพยาบาล	<ul style="list-style-type: none"> ผู้ถือประทานบัตรได้จัดเตรียมอุปกรณ์ปฐมพยาบาลเบื้องต้นไว้สำหรับกรณีที่พนักงานได้รับอุบัติเหตุ หรือมีอาการเจ็บป่วยโดยไม่คิดมูลค่า พร้อมทั้งจัดเตรียมรถสำหรับนำคนเจ็บส่งโรงพยาบาล 	-	<ul style="list-style-type: none"> เอกสารแนบ 3 รูปที่ 21  <p>อุปกรณ์ปฐมพยาบาลเบื้องต้น</p>



เงื่อนไขตามมาตรการ	ผลการปฏิบัติตามมาตรการ	ปัญหา อุปสรรคที่ไม่สามารถปฏิบัติ ตามมาตรการ และแนวทางแก้ไข	เอกสารอ้างอิง
6. ให้จัดหาน้ำดื่มที่สะอาด และสร้างห้องสุขาไว้บริการ คนงานอย่างเพียงพอ	<ul style="list-style-type: none"> ผู้ถือประทานบัตรได้จัดเตรียมน้ำดื่มที่สะอาด และ ห้องสุขา ไว้บริการคนงานอย่างเพียงพอ 	-	<ul style="list-style-type: none"> เอกสารแนบ 3 รูปที่ 22  <p>น้ำดื่ม</p>  <p>ห้องสุขา</p>
7. ให้มีผู้ควบคุมการดำเนินงานเป็นประจำ เพื่อความ ปลอดภัยและป้องกันอุบัติเหตุ สำหรับการท่าเหมือง และมีบันทึกผลการตรวจไว้เป็นหลักฐานเพื่อแสดง แก่พนักงานเจ้าหน้าที่	<ul style="list-style-type: none"> ผู้จัดการเหมืองของโครงการจะเป็นผู้ควบคุมการ ดำเนินงานเป็นประจำ เพื่อความปลอดภัยและป้องกัน อุบัติเหตุ สำหรับการท่าเหมือง และมีบันทึกผลการ ตรวจไว้เป็นหลักฐานเพื่อแสดงแก่พนักงานเจ้าหน้าที่ 	-	-
8. ให้ปฏิบัติตามวิธีการให้ความคุ้มครองแก่พนักงาน และความปลอดภัยแก่บุคคลภายนอก ตามกฎ กระทรวงฉบับที่ 9 (พ.ศ. 2513) และกฎกระทรวงฉบับ ที่ 50 (พ.ศ. 2525) ออกตามความในมาตราที่ 17	<ul style="list-style-type: none"> ผู้ถือประทานบัตรได้ปฏิบัติตามวิธีการให้ความคุ้มครอง แก่พนักงานและความปลอดภัยแก่บุคคลภายนอก ตามกฎกระทรวงฉบับที่ 9 (พ.ศ. 2513) และ กฎกระทรวงฉบับที่ 50 (พ.ศ. 2525) ออกตามความ 	-	-




เงื่อนไขตามมาตรการ	ผลการปฏิบัติตามมาตรการ	ปัญหา อุปสรรคที่ไม่สามารถปฏิบัติตามมาตรการ และแนวทางแก้ไข	เอกสารอ้างอิง
แห่งพระราชบัญญัติแร่ พ.ศ. 2510 ในส่วนที่เกี่ยวข้องกับการทำเหมืองอย่างเคร่งครัด	ในมาตรการที่ 17 แห่งพระราชบัญญัติแร่ พ.ศ. 2510 ในส่วนที่เกี่ยวข้องกับการทำเหมืองอย่างเคร่งครัด		
6. ประวัติศาสตร์ และสุนทรียภาพ			
1. กำชับเจ้าหน้าที่ผู้ปฏิบัติงานบริเวณหน้าเหมือง ให้หมั่นสังเกต หากพบโบราณวัตถุอย่างหนึ่งอย่างใดที่ฝังอยู่ใต้ดิน หรือในชั้นหิน จะต้องหยุดดำเนินการทำเหมือง และรีบแจ้งต่อสำนักงานศิลปากรที่ 1 ราชบุรี เพื่อตรวจสอบก่อนที่จะดำเนินการทำเหมืองต่อไป	<ul style="list-style-type: none"> ในระหว่างการทำเหมือง หากขุดพบโบราณวัตถุหรือร่องรอยโบราณคดี ผู้ถือประทานบัตรจะรายงานและขอความร่วมมือจากสำนักศิลปากรในท้องที่เข้าไปดำเนินการตรวจสอบพื้นที่ โดยในระหว่างการสำรวจจะให้หยุดการทำเหมืองชั่วคราว และหากพิสูจน์แล้วว่าเป็นแหล่งโบราณคดี ผู้ถือประทานบัตรจะปฏิบัติตามเงื่อนไขของหน่วยงานที่เกี่ยวข้องโดยไม่มีข้อเรียกร้องใดๆ 	-	-
2. หลีกเลี่ยงงานระเบิดหินในช่วงวันสำคัญทางพุทธศาสนาเพื่อมิให้เกิดการรบกวนการประกอบกิจกรรมทางศาสนาของราษฎรบริเวณวัดถ้ำยอดทอง วัดเขาถ้ำกุ่มขุร และวัดเขาพระเอก	<ul style="list-style-type: none"> ผู้ถือประทานบัตรได้กำหนดให้งดการระเบิดในช่วงวันสำคัญทางพุทธศาสนา เพื่อมิให้เกิดการรบกวนการประกอบกิจกรรมทางศาสนาของราษฎรบริเวณวัดถ้ำยอดทอง วัดเขาถ้ำกุ่มขุร และวัดเขาพระเอก 	-	-
3. ดำเนินการฟื้นฟูสภาพพื้นที่ที่ผ่านการทำเหมืองตามแผนการฟื้นฟูที่กำหนดไว้อย่างเคร่งครัด เพื่อปรับปรุงสภาพภูมิทัศน์ให้สอดคล้องกับพื้นที่ข้างเคียงและสามารถใช้ประโยชน์พื้นที่ในด้านอื่นๆ ที่เหมาะสมต่อไป	<ul style="list-style-type: none"> ทางโครงการได้ดำเนินการฟื้นฟูพื้นที่ทำเหมืองตามแผนงานการฟื้นฟูที่ได้เสนอไว้ในรายงานการวิเคราะห์ผลกระทบสิ่งแวดล้อม โดยทางโครงการได้จัดทำรายงานแผนและผลการดำเนินงานด้านการฟื้นฟูพื้นที่ทำเหมือง ประจำปี 2568 เสนอต่อหน่วยงานที่เกี่ยวข้องได้พิจารณา 	-	<ul style="list-style-type: none"> เอกสารแนบ 4




2.1 มาตรการติดตามตรวจสอบคุณภาพสิ่งแวดล้อม


การติดตามตรวจสอบคุณภาพสิ่งแวดล้อม ตามเงื่อนไขแนบท้ายประทานบัตรที่เห็นชอบในรายงานการวิเคราะห์ผลกระทบสิ่งแวดล้อม โครงการเหมืองแร่หินอุตสาหกรรมชนิดหินปูน เพื่ออุตสาหกรรมก่อสร้าง ประทานบัตรที่ 21089/16371 ของบริษัท ศิลาอ่างหิน จำกัด ร่วมแผนผังโครงการทำเหมืองเดียวกันกับประทานบัตรที่ 21094/16373 ของ ห้างหุ้นส่วนจำกัด อ่างศิลา และประทานบัตรที่ 21091/16372 ของห้างหุ้นส่วนจำกัด ศิลาเขางู ตั้งอยู่ที่ หมู่ที่ 1 ตำบลอ่างหิน และหมู่ที่ 8 ตำบลทุ่งหลวง อำเภอปากท่อ จังหวัดราชบุรี แสดงตำแหน่งติดตามตรวจสอบคุณภาพสิ่งแวดล้อมดังรูปที่ 2-1 และมีรายละเอียดดังนี้

ตารางที่ 2-4 มาตรการติดตามตรวจสอบผลกระทบสิ่งแวดล้อม

เงื่อนไขตามมาตรการ	ผลการปฏิบัติตามมาตรการ	ปัญหา อุปสรรคที่ไม่สามารถปฏิบัติตามมาตรการ และแนวทางแก้ไข	เอกสารอ้างอิง
ผู้ถือประทานบัตรได้มอบหมายให้บริษัท ไมน์ เอนจิเนียริ่ง คอนซัลแตนท์ จำกัด ดำเนินการตรวจวัดคุณภาพสิ่งแวดล้อม โดยมีรายละเอียดดังต่อไปนี้			
1. คุณภาพอากาศ			
1. ใช้เครื่องมือ High Volume Air Sampler ตรวจวัดปริมาณฝุ่นละอองแขวนลอยทั้งหมดในบรรยากาศ (TSP) และฝุ่นละอองที่มีขนาดเล็กกว่า 10 ไมครอน (PM-10) เฉลี่ยในคาบ 24 ชั่วโมง เป็นระยะเวลา 3 วันต่อเนื่อง จำนวน 4 สถานี ได้แก่ บ้านหนองหญ้าดอก บ้านเขาถ้ำกูดูช บ้านเขาภูบ และสำนักงานโรงโม่หินศิลาอ่างหิน ระหว่างวันที่ 17-20 ธันวาคม 2568 พบว่าผลการตรวจวัดคุณภาพอากาศมีค่าอยู่ในเกณฑ์มาตรฐาน	<ul style="list-style-type: none"> ดำเนินการตรวจวัดปริมาณฝุ่นละอองแขวนลอยรวม (TSP) และฝุ่นละอองขนาดเล็กกว่า 10 ไมครอน (PM-10) จำนวน 4 สถานี ได้แก่ บ้านหนองหญ้าดอก บ้านเขาถ้ำกูดูช บ้านเขาภูบ และสำนักงานโรงโม่หินศิลาอ่างหิน ระหว่างวันที่ 17-20 ธันวาคม 2568 พบว่าผลการตรวจวัดคุณภาพอากาศมีค่าอยู่ในเกณฑ์มาตรฐาน 	-	<ul style="list-style-type: none"> เอกสารแนบ 3 รูปที่ 23  <p>บ้านหนองหญ้าดอก</p>  <p>บ้านเขาถ้ำกูดูช</p>

เงื่อนไขตามมาตรการ	ผลการปฏิบัติตามมาตรการ	ปัญหา อุปสรรคที่ไม่สามารถปฏิบัติตามมาตรการ และแนวทางแก้ไข	เอกสารอ้างอิง
			 <p>บ้านเขาภู</p>  <p>สำนักงานโรงโม่หินศิลาอ่างหิน</p>
2. ระดับเสียง			
1. ใช้เครื่องมือวัดระดับเสียง (Sound Level Meter) ตรวจวัดระดับเสียงเฉลี่ยในคาบ 24 ชั่วโมง (Leq 24 hrs.) และระดับเสียงสูงสุด (L _{max}) เป็นระยะเวลา 3 วันต่อเนื่อง จำนวน 4 สถานี ได้แก่ บ้านหนองหญ้าดอก บ้านเขาถ้ำกุ่ม บ้านเขาภู และสำนักงานโรงโม่หินศิลาอ่างหิน ระหว่างวันที่ 17-20 ธันวาคม 2568 พบว่า ผลการตรวจวัดระดับเสียงมีค่าอยู่ในเกณฑ์มาตรฐาน	<ul style="list-style-type: none"> ดำเนินการตรวจวัดระดับเสียงเฉลี่ย 24 ชั่วโมง (Leq 24 hrs.) และระดับเสียงสูงสุด (L_{max}) จำนวน 4 สถานี ได้แก่ บ้านหนองหญ้าดอก บ้านเขาถ้ำกุ่ม บ้านเขาภู และสำนักงานโรงโม่หินศิลาอ่างหิน ระหว่างวันที่ 17-20 ธันวาคม 2568 พบว่า ผลการตรวจวัดระดับเสียงมีค่าอยู่ในเกณฑ์มาตรฐาน 	-	<ul style="list-style-type: none"> เอกสารแนบ 3 รูปที่ 24  <p>บ้านหนองหญ้าดอก</p>

เงื่อนไขตามมาตรการ	ผลการปฏิบัติตามมาตรการ	ปัญหา อุปสรรคที่ไม่สามารถปฏิบัติตามมาตรการ และแนวทางแก้ไข	เอกสารอ้างอิง
			 <p>บ้านเขากู้กูชร</p>  <p>บ้านเขากูบ</p>  <p>สำนักงานโรงพยาบาลโนนหินสีลาอ่างหิน</p>

เงื่อนไขตามมาตรการ	ผลการปฏิบัติตามมาตรการ	ปัญหา อุปสรรคที่ไม่สามารถปฏิบัติ ตามมาตรการ และแนวทางแก้ไข	เอกสารอ้างอิง
3. แรงสั่นสะเทือน			
1. ใช้เครื่องมือวัดแรงสั่นสะเทือน (Vibration Meter) ทำการตรวจวัดค่าความเร็วอนุภาค (Particle Velocity) ค่าความถี่ (Frequency) ค่าการขจัด (Displacement) และแรงอัดอากาศ (Air Pressure) จากการระเบิดหิน จำนวน 1 สถานี ได้แก่ วัดถ้ำยอดทอง ปีละ 3 ครั้ง คือในช่วงสัปดาห์ที่ 3 ของเดือนกุมภาพันธ์ มิถุนายน และธันวาคม	<ul style="list-style-type: none"> ดำเนินการตรวจวัดค่าความสั่นสะเทือนจากการระเบิดหน้าเหมือง จำนวน 1 สถานี ได้แก่ วัดถ้ำยอดทอง ในวันที่ 22 ธันวาคม 2568 พบว่า ผลการตรวจวัดค่าความสั่นสะเทือนมีค่าต่ำกว่าขีดความสามารถที่เครื่องตรวจวัดแรงสั่นสะเทือนจะตรวจวัดได้ คือ มีค่าความถี่น้อยกว่า 1 เฮิรตซ์ ความเร็วอนุภาคสูงสุดน้อยกว่า 0.130 มิลลิเมตรต่อวินาที และการขจัดน้อยกว่า 0 มิลลิเมตร 	-	<ul style="list-style-type: none"> เอกสารแนบ 3 รูปที่ 25  <p>วัดถ้ำยอดทอง</p>
4. คุณภาพน้ำ			
1. เก็บตัวอย่างน้ำ เพื่อนำไปวิเคราะห์ดัชนีคุณภาพน้ำ ได้แก่ ความเป็นกรด-ด่าง (pH) ความขุ่น (Turbidity) ปริมาณตะกอนแขวนลอย (Total Suspended Solids) ปริมาณตะกอนละลาย (Total Dissolved Solids) ความกระด้าง (Total Hardness) ซัลเฟต (Sulfate) เหล็กทั้งหมด (Total Iron) ตะกั่ว (Lead) แคดเมียม (Cadmium) และสารหนู (Arsenic) จำนวน 2 สถานี ได้แก่ บ่อรับน้ำ (Sump) ในชุมเหมือง และบ่อบาดาลวัดถ้ำยอดทอง ปีละ 2 ครั้ง คือในช่วงเดือนกุมภาพันธ์ และมิถุนายน	<ul style="list-style-type: none"> การดำเนินการตรวจวัดคุณภาพสิ่งแวดล้อมในเดือนธันวาคม 2568 ไม่มีการเก็บตัวอย่างน้ำ เนื่องจากมาตรการติดตามตรวจสอบผลกระทบสิ่งแวดล้อมได้กำหนดให้ตรวจวัดคุณภาพน้ำในช่วงเดือนกุมภาพันธ์ และมิถุนายน ซึ่งทางโครงการได้มอบหมายให้บริษัท ไมน์ เอ็นจิเนียริง คอนซัลแตนท์ จำกัด ดำเนินการเก็บตัวอย่างน้ำ เพื่อวิเคราะห์คุณภาพน้ำผิวดินและน้ำใต้ดิน และรายงานให้หน่วยงานที่เกี่ยวข้องรับทราบ ในรายงานฉบับประจำเดือนมกราคม-มิถุนายน 2568 ตามที่กำหนดในมาตรการติดตามตรวจสอบคุณภาพสิ่งแวดล้อม เรียบร้อยแล้ว 	-	-

เงื่อนไขตามมาตรการ	ผลการปฏิบัติตามมาตรการ	ปัญหา อุปสรรคที่ไม่สามารถปฏิบัติ ตามมาตรการ และแนวทางแก้ไข	เอกสารอ้างอิง
5. หินถล่ม			
1. ให้ทำการตรวจสอบลักษณะโครงสร้างทางธรณีวิทยาบริเวณจุดเสี่ยงที่จะเกิดหินถล่มบริเวณวัดถ้ำยอดทอง โดยรายงานการตรวจสอบจะต้องประกอบด้วยลักษณะการวางตัวของชั้นหิน รูปถ่าย วันเวลาทำการตรวจสอบ เพื่อใช้ตรวจสอบการเคลื่อนตัวของชั้นหินระหว่างการทำเหมือง	<ul style="list-style-type: none"> วิศวกรผู้ควบคุมการทำเหมืองได้มีการตรวจสอบลักษณะโครงสร้างทางธรณีวิทยาบริเวณจุดเสี่ยงที่จะเกิดหินถล่มบริเวณวัดถ้ำยอดทองอย่างต่อเนื่อง 	-	-
2. ให้ตรวจสอบความผิดปกติที่เป็นสิ่งบอเหตุที่จะเกิดก่อนการพังทลายของชั้นหิน เช่น สังเกตร่องรอยการไหลของน้ำบริเวณผิวดิน รอยแยกบริเวณหน้าผา พื้นดินบริเวณด้านล่างหน้าผามีการโป่งบวม มีเศษวัสดุเศษหินหล่นลงมาตามรอยแตกของหน้าผาการเคลื่อนตัวของชั้นหิน เป็นต้น	<ul style="list-style-type: none"> วิศวกรผู้ควบคุมของโครงการได้จัดให้มีคนงานเข้าไปตรวจสอบเสถียรภาพของหน้าเหมืองทุกครั้งก่อนที่จะเข้าไปปฏิบัติงานบริเวณหน้าเหมืองในแต่ละวัน โดยสังเกตจากสิ่งบอเหตุที่มักเกิดขึ้นก่อนการพังทลายของหน้าเหมือง หากพบสิ่งบอเหตุที่อาจก่อให้เกิดความไม่มีเสถียรภาพของหน้าเหมือง วิศวกรผู้ควบคุมการทำเหมืองจะสั่งให้พนักงานหลีกเลี่ยงการปฏิบัติงานในบริเวณดังกล่าวแล้วดำเนินการวิเคราะห์เสถียรภาพของหน้าเหมืองโดยละเอียด เพื่อประเมินว่าการทำงานในบริเวณดังกล่าวมีความปลอดภัยหรือไม่ หากไม่มีความปลอดภัยจะดำเนินการปรับปรุงความลาดชันของหน้าเหมืองให้อยู่ในสภาพที่ปลอดภัยก่อนเข้าไปทำงาน 	-	-

เงื่อนไขตามมาตรการ	ผลการปฏิบัติตามมาตรการ	ปัญหา อุปสรรคที่ไม่สามารถปฏิบัติ ตามมาตรการ และแนวทางแก้ไข	เอกสารอ้างอิง
6. สาธารณสุข			
1. ให้โครงการประสานกับโรงพยาบาลส่งเสริมสุขภาพตำบลอ่างหิน ตำบลทุ่งหลวง ตำบลห้วยไผ่ และตำบลดอนแร่ ที่รับผิดชอบทางด้านสาธารณสุขแก่ชุมชนที่อยู่ใกล้เคียงพื้นที่กลุ่มเหมืองแร่เราสามารถในการจัดทำฐานข้อมูลด้านภาวะสุขภาพของชุมชน ประกอบด้วย อายุ เพศ อาชีพ รายได้ การศึกษา พฤติกรรมการบริโภค การสูบบุหรี่ การดื่มสุรา การเจ็บป่วยด้วยโรคที่คาดว่าจะเกิดจากการทำเหมือง และกิจกรรมที่เกี่ยวข้องจากโครงการ อุบัติเหตุ การบาดเจ็บ และสภาวะสุขภาพจิตของประชาชนที่เข้ามารับการรักษาอย่างต่อเนื่องตลอดอายุประชนบัตร เพื่อให้ทราบสถานการณ์ภาวะสุขภาพอนามัยของชุมชนว่ามีผลกระทบจากโครงการหรือไม่อย่างไร	<ul style="list-style-type: none"> ผู้ถือประทานบัตรได้ประสานไปยังโรงพยาบาลส่งเสริมสุขภาพตำบล เพื่อจัดทำฐานข้อมูลด้านภาวะสุขภาพของประชาชน ประกอบด้วย อายุ เพศ อาชีพ รายได้ การศึกษา พฤติกรรมการบริโภค การสูบบุหรี่ การดื่มสุรา การเจ็บป่วยด้วยโรคที่คาดว่าจะเกิดจากการทำเหมือง และกิจกรรมที่เกี่ยวข้อง อุบัติเหตุ บาดเจ็บ และสภาวะทางสุขภาพจิตของประชาชนที่เข้ามารับการรักษาอย่างต่อเนื่อง 	-	-
7. อาชีวอนามัย			
1. กำหนดให้มีการตรวจสอบสุขภาพประจำปีของพนักงานเหมืองและโรงโม่หิน ได้แก่ สุขภาพทั่วไป สมรรถภาพการไต่ขึ้น และสมรรถภาพปอด และ Silicosis	<ul style="list-style-type: none"> ผู้ถือประทานบัตรได้จัดสรรงบประมาณในการตรวจสุขภาพให้พนักงานของโครงการให้มีการตรวจสมรรถภาพของร่างกายโดยทั่วไป ได้แก่ สมรรถภาพการไต่ขึ้น และสมรรถภาพปอด และ Silicosis เป็นประจำทุกปีอย่างต่อเนื่อง โดยดำเนินการล่าสุดในปี 2568 	-	<ul style="list-style-type: none"> เอกสารแนบ 9

2.1.1 คุณภาพอากาศ

1) ดัชนีตรวจวัด

- ปริมาณฝุ่นละอองแขวนลอยรวม (TSP)
- ปริมาณฝุ่นละอองขนาดเล็กกว่า 10 ไมครอน (PM-10)

2) สถานีตรวจวัด

- | | |
|--------------------------------|--------------------------------------|
| - บ้านหนองหญ้าดอก | พิกัด UTM 47 P 0579205 E, 1490118 N. |
| - บ้านเขาถ้ำกุ่มชูร | พิกัด UTM 47 P 0576397 E, 1490695 N. |
| - บ้านเขาภู | พิกัด UTM 47 P 0575755 E, 1487476 N. |
| - สำนักงานโรงโม่หินศิลาอ่างหิน | พิกัด UTM 47 P 0576566 E, 1489260 N. |

3) วิธีการตรวจวัดฝุ่นละออง

ฝุ่นละอองแขวนลอยรวม (TSP) ซึ่งแขวนลอยอยู่ในอากาศจะถูกดูดผ่านกระดาศกรองชนิดกลาสไฟเบอร์ที่ผ่านการอบ-ซัง (Equilibrate) อย่างน้อย 24 ชั่วโมง ด้วยอัตราการไหลของอากาศในช่วง 40-60 ลูกบาศก์ฟุตต่อนาที ตลอดระยะเวลา 24 ชั่วโมง จากนั้นนำกระดาศกรองไปอบ-ซังอีกครั้ง เพื่อให้ทราบน้ำหนักของฝุ่นละอองแล้วนำมาคำนวณค่าความเข้มข้นของฝุ่นละอองรวมเฉลี่ย 24 ชั่วโมง

ฝุ่นละอองขนาดเล็กไม่เกิน 10 ไมครอน (PM-10) จะถูกดูดผ่านหัวคัดขนาดซึ่งมีลักษณะเป็น Acceleration Jet ผ่านลงไปที่กระดาศกรองชนิดควอทซ์ที่ผ่านการอบ-ซังแล้วด้วยการไหล 40 ลูกบาศก์ฟุตต่อนาที ตลอดระยะเวลา 24 ชั่วโมง จากนั้นนำกระดาศกรองชนิดควอทซ์ที่เก็บตัวอย่างแล้วไปอบ-ซัง อีกครั้ง เพื่อหาน้ำหนักฝุ่นละอองเพิ่มขึ้น แล้วนำมาคำนวณค่าความเข้มข้นฝุ่นละอองขนาดเล็กเฉลี่ย 24 ชั่วโมง

4) ผลการตรวจวัดคุณภาพอากาศ

ผลการตรวจวัดปริมาณฝุ่นละอองแขวนลอยรวม (TSP) และปริมาณฝุ่นละอองขนาดเล็กกว่า 10 ไมครอน (PM-10) โครงการเหมืองแร่หินอุตสาหกรรมชนิดหินปูน เพื่ออุตสาหกรรมก่อสร้าง ประทานบัตรที่ 21089/16371 ของบริษัท ศิลาอ่างหิน จำกัด ร่วมแผนผังโครงการทำเหมืองเดียวกันกับประทานบัตรที่ 21094/16373 ของห้างหุ้นส่วนจำกัด อ่างศิลา และประทานบัตรที่ 21091/16372 ของห้างหุ้นส่วนจำกัด ศิลาเขาวง จำนวน 4 สถานี ได้แก่ บ้านหนองหญ้าดอก บ้านเขาถ้ำกุ่มชูร บ้านเขาภู และสำนักงานโรงโม่หินศิลาอ่างหิน ระหว่างวันที่ 17-20 ธันวาคม 2568 มีค่าผลการตรวจวัดแสดงดังตารางที่ 2-5 แสดงผลการตรวจวัดทางห้องปฏิบัติการดังเอกสารแนบ 10 เอกสารสอบเทียบเครื่องมือดังเอกสารแนบ 11 และเอกสารอนุญาตขึ้นทะเบียนห้องปฏิบัติการวิเคราะห์ดังเอกสารแนบ 12

ตารางที่ 2-5 ผลการตรวจวัดคุณภาพอากาศในบรรยากาศโดยทั่วไป ระหว่างวันที่ 17-20 ธันวาคม 2568

สถานีตรวจวัด	วัน/เดือน/ปี ที่ตรวจวัด	ผลการตรวจวัด (มิลลิกรัมต่อลูกบาศก์เมตร)	
		ฝุ่นละอองแขวนลอยรวม : TSP	ฝุ่นละอองขนาดเล็กกว่า 10 ไมครอน : PM-10
บ้านหนองหญ้าดอก	17-18/12/2568	0.023	0.009
	18-19/12/2568	0.035	0.014
	19-20/12/2568	0.030	0.012
บ้านเขาถ้ำกฤษ	17-18/12/2568	0.077	0.031
	18-19/12/2568	0.096	0.038
	19-20/12/2568	0.132	0.052
บ้านเขาภู	17-18/12/2568	0.029	0.012
	18-19/12/2568	0.033	0.013
	19-20/12/2568	0.023	0.009
สำนักงานโรงโม่หินศิลาอ่างหิน	17-18/12/2568	0.090	0.036
	18-19/12/2568	0.066	0.026
	19-20/12/2568	0.050	0.020
ค่ามาตรฐาน ¹⁾		0.330	0.120

หมายเหตุ : ¹⁾ ประกาศคณะกรรมการสิ่งแวดล้อมแห่งชาติ ฉบับที่ 24 (พ.ศ. 2547) เรื่อง กำหนดมาตรฐานคุณภาพอากาศในบรรยากาศโดยทั่วไป
ประกาศในราชกิจจานุเบกษา เล่ม 121 ตอนพิเศษ 104 ง ประกาศ ณ วันที่ 9 สิงหาคม พ.ศ. 2547

รูปที่ 2-1 แสดงตำแหน่งตรวจวัดคุณภาพสิ่งแวดล้อม

สัญลักษณ์ :	จุดตรวจวัดอากาศและเสียง
 พื้นที่ประทานบัตรที่ 21089/16371	1. บ้านหนองหญ้าดอก
 พื้นที่ประทานบัตรที่ร่วมแผนผังโครงการทำเหมืองเดียวกัน	2. บ้านเขาลำภูซอ
 ประทานบัตรข้างเคียง	3. บ้านเขาкуп
 คำขอประทานบัตรข้างเคียง	4. สำนักงานโรงโม่หินศิลาอ่างหิน
⬠ โรงโม่หินศิลาอ่างหิน	 จุดตรวจวัดความสั่นสะเทือน
	1. วัดถ้ำยอดทอง
	 จุดตรวจวัดน้ำผิวดิน
	1. บ่อรับน้ำ (Sump) ในชุมชนเมือง
	 จุดตรวจวัดน้ำใต้ดิน
	1. น้ำบาดาลวัดถ้ำยอดทอง

ที่มา : แผนภูมิประเทศไทยมาตราส่วน 1: 50,000 ของกรมแผนที่ทหาร ลำดับชุด L7018 ระหว่าง 4935 IV

2.1.2 ระดับเสียง

1) ดัชนีในการตรวจวัด

- ระดับเสียงเฉลี่ย 24 ชั่วโมง (Leq 24 hrs.)
- ระดับเสียงสูงสุด (L_{max})

2) ตำแหน่งของสถานที่ตรวจวัด

- | | |
|--------------------------------|--------------------------------------|
| - บ้านหนองหญ้าดอก | พิกัด UTM 47 P 0579205 E, 1490118 N. |
| - บ้านเขาถ้ำกุ่มชูร | พิกัด UTM 47 P 0576397 E, 1490695 N. |
| - บ้านเขาภู | พิกัด UTM 47 P 0575755 E, 1487476 N. |
| - สำนักงานโรงโม่หินศิลาอ่างหิน | พิกัด UTM 47 P 0576566 E, 1489260 N. |

3) อุปกรณ์ในการตรวจวัด

- Sound Level Meter
- Acoustic Calibrator
- ชุดติดตั้งเครื่องตรวจวัดระดับเสียง
- ตลับเมตร
- Global Positioning System

4) วิธีการตรวจวัด

การตรวจวัดระดับเสียงเฉลี่ย 24 ชั่วโมง (Leq 24 hrs.) ดำเนินการโดยติดตั้งเครื่องวัดระดับเสียง (Sound Level Meter) ให้สูงจากพื้นไม่น้อยกว่า 1.20 เมตร และห่างจากกำแพงหรือสิ่งกีดขวางในรัศมี 3.50 เมตร เพื่อป้องกันการสะท้อนกลับของเสียง กำหนดให้ด้านไมโครโฟนหันไปทางแหล่งกำเนิดเสียง ที่ตรวจวัด โดยกำหนดให้อยู่ในวงจรรถ่วงน้ำหนัก เอ (Weighting A) การตอบสนองแบบฟาสต์ (Fast), Mode Leq กำหนดช่วงเวลาเฉลี่ย 1 ชั่วโมง โดยมีการปรับเทียบค่าความถูกต้องทั้งในภายในเครื่อง (Internal) และจากอะคูสติคคาลิเบรเตอร์ จากนั้นเปิดเครื่องกำหนดช่วงของระดับเสียงให้เหมาะสม และตั้งเครื่องทิ้งไว้ 1 ชั่วโมง เมื่อเครื่องทำงานตามคาบเวลาที่ตั้งไว้ จึงบันทึกค่าระดับเสียงเฉลี่ยราย ชั่วโมง และจดบันทึกค่าเฉลี่ยรายชั่วโมงให้ครบจำนวน 24 ชั่วโมง เพื่อนำมาคำนวณโดยใช้สูตรทาง คณิตศาสตร์แล้วจะได้ค่าเฉลี่ย 24 ชั่วโมง (Leq 24 hrs.) การคำนวณค่าระดับเสียงเป็นวิธีการของ องค์การระหว่างประเทศว่าด้วยมาตรฐาน (International Organization of Standardization, ISO) เป็นไปตามประกาศคณะกรรมการสิ่งแวดล้อมแห่งชาติ ฉบับที่ 15 (พ.ศ.2540) เรื่อง กำหนดมาตรฐาน ระดับเสียงโดยทั่วไป

5) ผลการตรวจวัดระดับเสียง

ผลการตรวจวัดระดับเสียงเฉลี่ย 24 ชั่วโมง (Leq 24 hrs.) และระดับเสียงสูงสุด (L_{max}) โครงการ เหมืองแร่หินอุตสาหกรรมชนิดหินปูน เพื่ออุตสาหกรรมก่อสร้าง ประทานบัตรที่ 21089/16371 ของ บริษัท ศิลาอ่างหิน จำกัด ร่วมแผนผังโครงการทำเหมืองเดียวกันกับประทานบัตรที่ 21094/16373 ของ ห้างหุ้นส่วนจำกัด อ่างศิลา และประทานบัตรที่ 21091/16372 ของห้างหุ้นส่วนจำกัด ศิลาเขางู จำนวน 4 สถานี ได้แก่ บ้านหนองหญ้าดอก บ้านเขาถ้ำกุ่มชูร บ้านเขาภู และสำนักงานโรงโม่หินศิลาอ่างหิน ระหว่างวันที่ 17-20 ธันวาคม 2568 มีผลการตรวจวัดแสดงดังตารางที่ 2-6 แสดงผลการตรวจวัด ทางห้องปฏิบัติการดังเอกสารแนบ 10 เอกสารสอบเทียบเครื่องมือดังเอกสารแนบ 11 และเอกสาร อนุญาตขึ้นทะเบียนห้องปฏิบัติการวิเคราะห์ดังเอกสารแนบ 12

ตารางที่ 2-6 ผลการตรวจวัดระดับเสียงโดยทั่วไป ระหว่างวันที่ 17-20 ธันวาคม 2568

สถานีตรวจวัด	วัน/เดือน/ปี	ผลการตรวจวัด [เดซิเบล(เอ)]	
		ระดับเสียงเฉลี่ย 24 ชั่วโมง (Leq 24 hrs.)	ระดับเสียงสูงสุด (L _{max})
บ้านหนองหญ้าดอก	17-18/12/2568	56.0	85.6
	18-19/12/2568	53.4	86.9
	19-20/12/2568	54.3	82.5
บ้านเขาถ้ำกุ่มขุข	17-18/12/2568	63.1	99.7
	18-19/12/2568	62.0	98.3
	19-20/12/2568	62.4	94.0
บ้านเขาภูบ	17-18/12/2568	54.4	87.8
	18-19/12/2568	55.0	86.9
	19-20/12/2568	56.0	90.1
สำนักงานโรงโม่หินศิลาอ่างหิน	17-18/12/2568	62.8	92.3
	18-19/12/2568	63.1	94.2
	19-20/12/2568	62.8	91.4
ค่ามาตรฐาน ¹⁾		70.0	115.0

หมายเหตุ : ¹⁾ ประกาศคณะกรรมการสิ่งแวดล้อมแห่งชาติ ฉบับที่ 15 (พ.ศ. 2540) เรื่อง กำหนดมาตรฐานระดับเสียงโดยทั่วไป

2.1.3 ค่าความสั่นสะเทือน

1) ดัชนีในการตรวจวัด

- ความเร็วของอนุภาค (Peak Particle Velocity, mm/sec)
- ความถี่ (Frequency, Hz)
- ระยะขจัด (Displacement, mm)
- แรงอัดอากาศ (Peak Sound Pressure Level, pa.(L)

2) จุดตรวจวัด

- วัดถ้ายอดทอง พิกัด UTM 47 P 0577664 E, 1489836 N.

3) อุปกรณ์ในการตรวจวัด

- Mini Mate Plus Series III
- Global Positioning System
- ระดับน้ำ
- ตลับเมตร
- คอมพิวเตอร์

4) วิธีการตรวจวัด

ติดตั้งเครื่อง Mini Mate Plus Series III บริเวณขอบของเขตประทานบัตรหรือเขตประกอบการหรือขอบด้านนอกของเขตกันชน (Buffer Zone) โดยใช้มาตรฐานความสั่นสะเทือนตามมาตรฐานองค์การระหว่างประเทศว่าด้วยมาตรฐาน (International Organization for Standardization) ที่ ISO 4866 โดยการตรวจวัดความสั่นสะเทือนให้เป็นไปตามมาตรฐาน DIN 4150n การติดตั้งเครื่องมือตรวจวัดจะตั้งบนพื้นดินในแนวราบในระดับที่เท่ากัน โดยต้องทำให้หัววัดความสั่นสะเทือนไม่สามารถขยับหรือเคลื่อนไหวยจากตำแหน่งที่ติดตั้งในขณะที่ทำการตรวจวัดได้หรือหากทำการตรวจวัดบนฐานคอนกรีตที่มีความสูงจากพื้นดินไม่เกิน 0.5 เมตร เป็นไปตามประกาศกระทรวงทรัพยากรธรรมชาติและสิ่งแวดล้อม เรื่อง กำหนดมาตรฐานควบคุมระดับเสียงและความสั่นสะเทือนจากการทำเหมืองหิน ตีพิมพ์ในราชกิจจานุเบกษา เล่ม 122 ตอนที่ 125 ง ลงวันที่ 29 ธันวาคม 2548

5) ผลการตรวจวัด

ผลการตรวจวัดค่าความสั่นสะเทือนขณะระเบิดหน้าเหมือง (ความเร็วอนุภาค ความถี่ ระยะขจัด และแรงอัดอากาศ) โครงการเหมืองแร่หินอุตสาหกรรมชนิดหินปูน เพื่ออุตสาหกรรมก่อสร้าง ประทานบัตรที่ 21089/16371 ของบริษัท ศิลาอ่างหิน จำกัด ร่วมแผนผังโครงการทำเหมืองเดียวกันกับประทานบัตรที่ 21094/16373 ของห้างหุ้นส่วนจำกัด อ่างศิลา และประทานบัตรที่ 21091/16372 ของห้างหุ้นส่วนจำกัด ศิลาเขาสูง จำนวน 1 สถานี ได้แก่ วัดถ้ายอดทอง ในวันที่ 22 ธันวาคม 2568 มีค่าการตรวจวัดแสดงดังตารางที่ 2-7 แสดงผลการตรวจวัดทางห้องปฏิบัติการดังเอกสารแนบ 10 เอกสารสอบเทียบเครื่องมือดังเอกสารแนบ 11 และเอกสารอนุญาตขึ้นทะเบียนห้องปฏิบัติการวิเคราะห์ดังเอกสารแนบ 12

ตารางที่ 2-7 ผลการตรวจวัดค่าความสั่นสะเทือนขณะระเบิดหน้าเหมือง ในวันที่ 22 ธันวาคม 2568

สถานีตรวจวัด	พารามิเตอร์	ความถี่ (เฮิรตซ์)	ความเร็ว ของอนุภาค (มม./วินาที)	ค่ามาตรฐาน ¹⁾	ระยะขจัด (มม.)	ค่ามาตรฐาน ¹⁾	แรงอัด อากาศ
วัดถ้ำยอดทอง	TRANSVERSE	N/A	<0.130	-	0.000	-	<0.500
	VERTICAL	N/A	<0.130	-	0.000	-	
	LONGGITUDINAL	N/A	<0.130	-	0.000	-	

หมายเหตุ : ¹⁾ ประกาศกระทรวงทรัพยากรธรรมชาติและสิ่งแวดล้อม เรื่อง กำหนดมาตรฐานควบคุมระดับเสียงและความสั่นสะเทือนจากการทำเหมืองหิน
ตีพิมพ์ในราชกิจจานุเบกษา เล่ม 122 ตอนที่ 125 ง ลงวันที่ 29 ธันวาคม 2548
N/A หมายถึง Frequency < 1 Hz, Velocity < 0.130 mm/sec และ Displacement < 0 mm
เวลาระเบิดเหมือง 17.48 น.